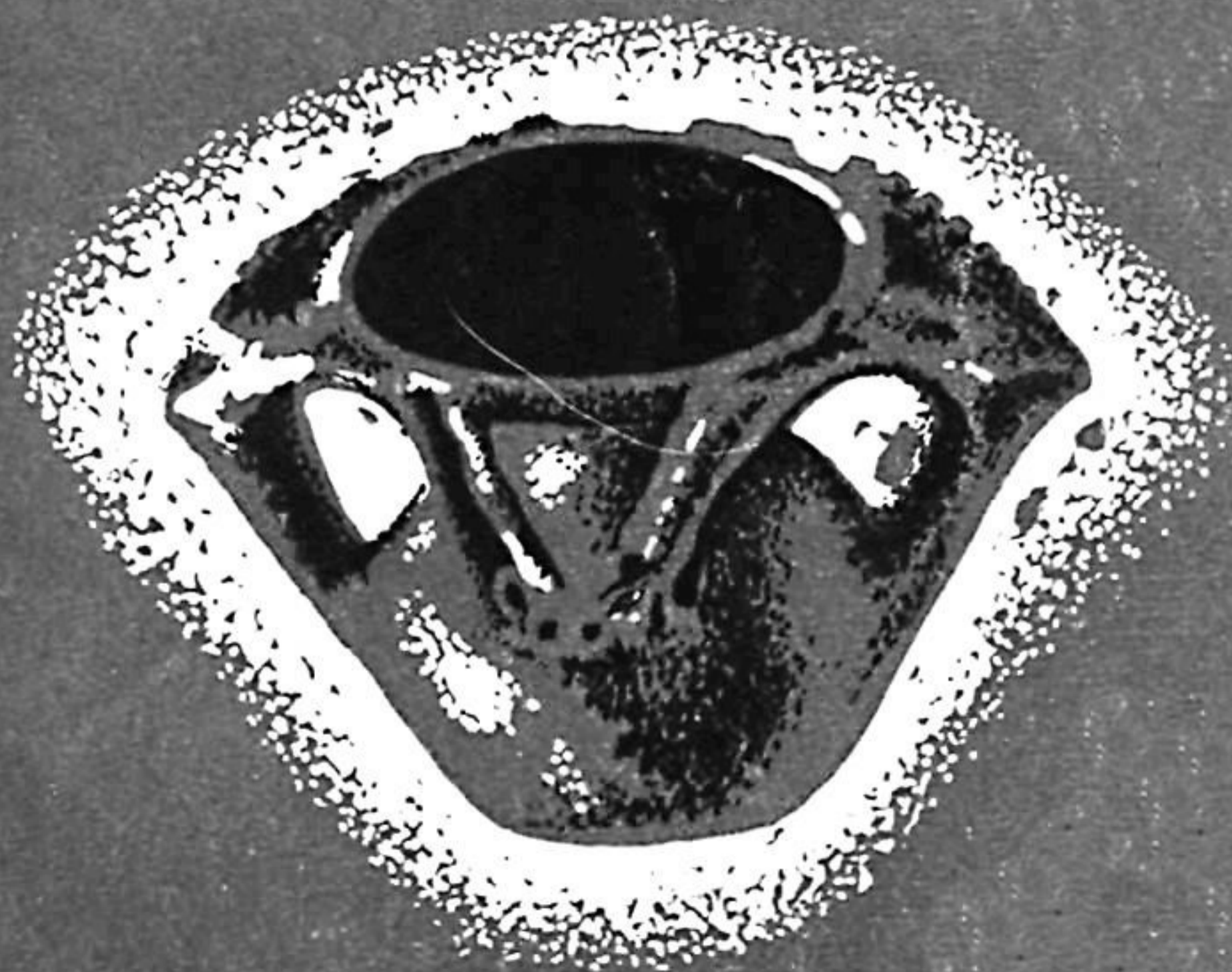


Ю. Ф. БУРЯКОВ, М. Р. КАСЫМОВ, О. М. РОСТОВЦЕВ

Археологические ПАМЯТНИКИ Ташкентской области



«ФАН»

ИНСТИТУТ АРХЕОЛОГИИ АКАДЕМИИ НАУК УЗБЕКСКОЙ ССР
ОБЩЕСТВО ОХРАНЫ ПАМЯТНИКОВ ИСТОРИИ И КУЛЬТУРЫ УЗБЕКИСТАНА

Ю. Ф. БУРЯКОВ М. Р. ҚАСЫМОВ, О. М. РОСТОВЦЕВ

АРХЕОЛОГИЧЕСКИЕ
ПАМЯТНИКИ
ТАШКЕНТСКОЙ ОБЛАСТИ



ИЗДАТЕЛЬСТВО «ФАН» УЗБЕКСКОЙ ССР
ТАШКЕНТ-1973

УДК 930.26

Ю. Ф. Буряков, М. Р. Касымов, О. М. Ростовцев. **Археологические памятники Ташкентской области.**

В настоящей работе сделана попытка обобщить все сведения о древних памятниках материальной культуры и наиболее важных археологических находках Ташкентского оазиса, проливающих свет на историю народов бассейна Чирчика и Ахангарана.

Книга рассчитана на историков, археологов, а также на широкий круг краеведов.

Ответственный редактор
академик *Я. Г. ГУЛЯМОВ*

ВВЕДЕНИЕ

Узбекистан — страна древней культуры, история которой насчитывает многие десятки тысячелетий. Здесь проходила жизнь первобытных охотников и рыболовов, зарождалась земледельческая культура, создавались города и крупные государственные образования. Об этом свидетельствуют не только письменные источники, но и развалины древних городов и поселений, погребальные курганы, сохранившиеся остатки ирригационной системы, горного дела и металлургии, памятники древнего изобразительного искусства. Чтобы сохранить эти памятники для науки, необходимо прежде всего уберечь их от разрушения, провести учет памятников, взять их под строгую всенародную охрану, ибо их разрушение может привести к невосполнимой потере уникальных исторических материалов.

В первые трудные годы Советской власти В. И. Ленин, проявляя заботу об охране памятников древней культуры, говорил: «Необходимо приложить все усилия к тому, чтобы не упали основные столпы нашей культуры, ибо этого нам пролетариат не простит»¹. Этот ленинский завет и должен лечь в основу деятельности общества по учету и охране памятников древней культуры.

Одним из основных районов республики, изучение которого играет важную роль в выяснении истории формирования и развития культуры народов Средней Азии, является Ташкентская область.

Благоприятные природные условия, богатый растительный и животный мир привели к освоению этого района первобытными охотниками, собирателями и рыболовами еще в пору древнекаменного века. Первобытные люди оставили следы жизни в виде пещерных и открытых стоянок, отдельных орудий и отщепов, громадных мастерских кремнеобрабатывающей индустрии и картинных галерей магического назначения с изображениями, высеченными на валунах и скалах. Впоследствии степные и горные районы были заняты кочевыми и полукочевыми скотоводческими племенами культуры степной бронзы с отдельными своеобразными вариантами, занимающими большую территорию от Каспия до Сибири.

А в горных районах — Кураминском и Чаткальском хребтах — уже с древнего времени начинается добыча рудных ископаемых,

¹ В. И. Ленин. Полное собрание сочинений, т. 29, стр. 58—59.

сначала цветных, а затем и благородных металлов. Одной из примечательных особенностей этих племен было изготовление массивных бронзовых браслетов своеобразной формы, характерной для Ташкентской области и южного Казахстана. От этого времени сохранились громадные погребальные курганы с лепными сосудами, украшенными треугольным орнаментом, бронзовые браслеты с витыми рожками, клады бронзовых изделий.

В пору раннежелезного века Ташкентская область входила в район расселения скифских племен саков. Вероятно, с ними сталкивался Александр Македонский, перейдя Сырдарью около Александрии Крайней (ныне Ленинабад). Следы их жизни являются погребальные курганы с бронзовыми копьями и наконечниками стрел, лепной глиняной посудой, а также архаичные рудники и плавильные пункты в предгорьях и правобережье р. Сырдарьи.

Наряду с кочевыми районами начинает развиваться земледельческая культура, появляются поселения, затем города.

Ташкентский оазис стоит на магистральном пути торгово-экономических и культурных связей кочевых скотоводческих и оседло-земледельческих народов Азии и его древние памятники должны дать ответ, какую роль играла в истории та или иная культура.

С первых веков до н. э. Ташкент входит в состав большого, могущественного, но малоизвестного государства — Кангюя, грозного соперника Кушанской державы. Это государство занимало обширную территорию от Сырдарьи до Приаралья, временами расширяясь на запад вплоть до Самаркандской и Бухарской областей включительно. О нем писали китайцы: «Кангюй могуч и дерзок. Наших послов сажает ниже усуньских»...

В недрах Кангюйского государства интенсивно развивается оседло-земледельческая культура, тесно связанная с соседними кочевыми районами. По раскопкам памятника Каунчитепе, близ г. Янгиюля, памятники этой эпохи называются «каунчинской культурой».

В середине первого тысячелетия н. э. область вошла в состав государства эфталитов. Многочисленные мелкие феодальные владения объединялись в Ташкентской области в составе двух государств — Чача (Шаша) со столицей в Ташкенте (он носил название Чач, Шаш, потом Бинкет и только с XI столетия — Ташкент) и Илака, столица которого Тункет находилась на берегу р. Ахангаран, к востоку от современного г. Алмалыка. В это время появляется множество укрепленных феодальных усадеб-замков, известных ныне под названием актепе или вообще безымянных. Не случайно в раннефеодальных источниках Чач называют страной тысячи замков. Воинственные и свободолюбивые жители Чача занимались земледелием, разводили лошадей. Ширились и росли торговые пути и пункты обмена между кочевниками и земледельцами, развивались ремесла — гончарное дело, обработка кож, ткачество. С этого времени в горах под Ташкентом начинается интенсивная добыча золота, серебра, меди. Ташкентское владение вы-

пускает свою монету. В период раннего феодализма происходит объединение всего Ташкентского оазиса в единое государство. С 585 г. Чач входит в состав Тюркского каганата, а после его распада — в Западнотюркский каганат.

Интересны культовые обряды древних ташкентцев. Единой религии не было. Здесь жили буддисты и христиане, но шире всего были распространены поклонения силам природы (солнцу и его земным тотемам), а также один из вариантов зороастризма — землевладельческой религии с обожествлением стихий природы (земли, воды, воздуха, огня). Жизнь считалась борьбой двух божественных начал — доброго и злого. У них были особые погребальные культы.

Зороастрийцы поднимали умерших на специальные дахмы, «башни молчания», где звери и птицы объедали мясо, а кости складывались в особые ящики из обожженной глины — оссуарии, ставившиеся в наусы. Такие наусы встречаются во всех уголках области. В то же время ташкентские правители хранили в золотых урнах пепел сожженных родителей. Следовательно, наряду с зороастризмом, существовали и другие погребальные обряды.

В VIII в. Чач вошел в состав арабского государства. Но насколько это было непрочным говорит арабская поговорка тех времен: «Проходя через Шаш, поднимай выше полы одежды, так как это — страна дьяволов, от которых бегут правители».

По монетным данным, с начала IX в. в Ташкентской области начинают управлять местные феодалы из дома Саманидов, вначале как наместники хорасанских правителей, а затем номинально, как наместники багдадских халифов, а фактически как самостоятельные правители с общей столицей в Бухаре. В это время в Ташкентском владении, быстро, как нигде на Востоке, расцветает городская культура. Восточные географы IX—X столетия отмечают в Шаш-Илаке от 30 до 40 городов. Развиваются ремесла: гончарство и стеклоделие, горное дело и обработка металлов, тканей, кож и дерева. Древние авторы сообщают, что из Шаша вывозятся различные ткани и коврики, изделия из кож, славились седла с высокой лукой и чачские луки, глиняная посуда и металлические изделия, продукты животноводства и зерно. Здесь функционировали знаменитые на востоке рудники, один из которых назывался «Кухисим» — «Серебряная гора».

С конца X в. область входит в качестве особого удела в состав тюркского государства Караханидов, после победы над ними в 1141 г. верховную власть захватывают каракитаи. С начала XIII в. территория была объединена в составе громадного государства хорезмшахов, которое оказалось непрочным. Когда в 1219 г. сюда двинулись отряды Чингиз-хана, область отошла к монголам. Долина Ахангарана вошла в ядро основных земель одного из пришедших в Среднюю Азию монгольских родов — джелаиров. Здесь, на берегу реки, проходила в 1261 г. церемония возведения на престол Чагатайского государства Мубарек-хана.

Междоусобные войны монгольских отрядов привели в запустение многие города и поселения, сельскохозяйственные поля. Пострадала ирригационная система, прекратилась работа большинства рудников.

В 1365 г. в Ташкентской области, между Чиназом и Ташкентом, произошла битва эмира Хусейна и Тимура с монгольскими войсками «жанги-лой» («грязевая битва»). В последней трети XIV столетия область входит в состав державы Тимура. Были восстановлены отдельные города. Укрепление политической власти положительно отразилось и на хозяйстве. Вновь расцветают некоторые города и поселения, в сильную крепость превращается разрастающийся Ташкент; одной из крупных крепостей на Сырдарье становится город Шахрухия, оживают рудники.

После смерти Тимура на территории Узбекистана власть перешла в руки его внука, ученого-астронома Улугбека, а со второй половины XV в., — то в руки тимуридов, то чингизхановских потомков. От XV столетия сохранились некоторые интересные памятники архитектуры. В столицу своего государства превращает Ташкент Юнусхан Моголистанский. Неоднократно Ташкентское владение служило приютом для молодого Захириддина Бабура.

В начале XVI в. оно перешло в руки Шейбанихана, возглавившего движение узбекских кочевых племен в оседлые районы и захватившего верховную власть. Ташкент стал одним из крупных полусамостоятельных уделов Узбекского ханства, сочетавшего земледельческое хозяйство с ремеслом и управляющегося родственниками хана.

Долины рек Чирчик и Ахангаран составляли территорию летовок ханов Ташкентского удела и их наследников. Здесь сохранились остатки городских укреплений и поселений того времени, монументальные архитектурные памятники.

Во второй половине XVI в. Ташкентское владение было захвачено бухарским правителем Абдуллаханом II, затем отобрано казахскими ханами.

Некоторое время в XVIII столетии Ташкент представлял собой самостоятельное владение, но в начале XIX в. он был присоединен к Кокандскому ханству. С 1865 г. Ташкент, а затем и вся область, вошли в состав России.

Глубокая и самобытная история края, его природные богатства и красоты привлекают ученых. Изучение истории края началось еще с 60-х годов прошлого столетия, особенно в связи с попытками промышленного освоения Ташкентской области. В долины р. Чирчик и его притоков промышленники направляют геологические партии (Соловьев, Колесников, Первушин, Кулибин). С 90-х годов по Чаткалу начинает работать штейгер Новиков, по Ахангарану — Федоров, с начала XX в. по Чирчику работает Николай. Интерес к истории края привел к попыткам выяснить назначение некоторых видов памятников и особенно к сбору интересных археологических, архитектурных и нумизматических предметов.

Попутное описание памятников древности делается учеными различных специальностей (И. В. Мушкетовым, художником В. В. Верещагиным). Иногда интерес к старине перерастает в хищнические раскопки. Это привело к тому, что генерал-губернатор принял меры «по воспрещению производства археологических раскопок», в основном декларативные.

Первыми научными исследованиями области, вероятно, следует считать раскопки на городище Тойтюбе в конце 1884 г. Н. И. Веселовского, археолога, направленного в Среднюю Азию археологической комиссией. Однако раскопки были краткими и малоэффективными.

В связи с перепланировкой земель на восточной окраине Ташкента, приведшей к разрушению древнего курганного могильника (Никифоровские земли), в 1886 г. Никифоровым, в 1887 г. Н. П. Остроумовым было проведено вскрытие группы катакомбных погребений с сосудами, орудиями труда, монетами, украшениями.

В 1895 г. в Ташкенте был организован Туркестанский кружок любителей археологии (ТКЛА), объединивший до 100 членов, которые проявили большой интерес к памятникам области. Был составлен краткий перечень древних памятников в окрестностях Ташкента, в городах области собираются археологические и нумизматические объекты. Большое количество древностей поступало в основанный в 1876 г. Туркестанский музей. Их описание было сделано в 1901 г. под руководством Н. П. Остроумова. Составляются планы отдельных памятников, идет сбор и публикация легенд, активную работу в кружке по выявлению памятников культуры вели А. А. Диваев, Д. М. Граменицкий, Н. С. Лыкошин, Н. П. Остроумов. Попытка первичного описания древностей округа Ташкента была предпринята еще в 1896 г. Е. Т. Смирновым, топонимические данные регулярно собирал Н. Г. Маллицкий, В. Л. Вяткин писал о исторической географии Ташкентского вилайета, М. С. Андреев осматривал памятники долины р. Ахангаран.

Интересная коллекция древних материалов была собрана ташкентским любителем старины Акрамом Аскарковым (Акрам Палван), награжденным в 1887 г. медалью «За услуги, оказанные археологии». Оссуарии (глиняные погребальные гробики зороастрийцев) из долины Ахангарана были переданы Туркестанскому кружку археологии одним из его членов Мирзой Иса Мухаммедовым.

В начале XX столетия В. Н. Вебер, систематизируя перечень природных богатств Туркестанского края, упоминает некоторые древние рудники и плавильные пункты области, а И. И. Кастанье описывает отдельные пещеры.

Сообщения о находках и исследованиях регулярно освещались в протоколах Туркестанского кружка любителей археологии (ПТКЛА) и местных газетах, преимущественно в «Туркестанских ведомостях».

Однако все эти работы носили случайный, любительский, вещеведческий характер. Настоящее научное исследование памятников, их учет и государственная охрана начинаются лишь после Великой Октябрьской социалистической революции.

5 октября 1918 г. вышел ленинский декрет об охране памятников. В Туркестане создается Туркестанский комитет по делам музеев и охране памятников старины, искусства и природы (Турккомстарис, впоследствии переименованный в Средазкомстарис и Узкомстарис).

Начинается первый научный учет памятников и их изучение. В. Э. Эгерт проводит небольшие раскопки Ногайкургана; М. Е. Массон приступил к историко-топографическому исследованию Ташкента и регистрации монетных кладов; сбором топонимических материалов наряду с Н. Г. Маллицким занимается В. А. Шишкин, описавший также архитектурные комплексы Зангиата.

Некоторые материалы из курганов восточной окраины Ташкента в связи с их разрушением при работе кирпичных заводов собирал гидрогеолог И. А. Анбоев.

Учет памятников округа Ташкента и частичные раскопки курганов с конца 20-х годов осуществляют А. А. Потапов, М. В. Воеводский, М. П. Грязнов. В этот же период М. Е. Массон совместно с Т. Миргиязовым начинает раскопки в окрестностях с. Тойтюбе, а затем в отряде Таджикско-Памирской экспедиции проводит обследование памятников долины Ахангарана.

Отряд обследовал значительное количество городищ и поселений, отметил транзитные и местные караванные пути, выявил множество пунктов горного дела и металлургии.

С начала 30-х годов в работу по охране памятников архитектуры включается Я. Г. Гулямов, проводивший эпиграфические исследования и раскопки погребальных объектов.

В 1935 г. Узкомстарис организует обследование территории правобережья р. Чирчик, от с. Троицкого до Искандер, с целью выявления и взятия на учет памятников этого района. Одновременно В. Д. Жуков обследовал некоторые площади левобережья р. Чирчик.

Г. В. Григорьев в 1934 г. приступил к систематическому исследованию городищ и поселений правобережья р. Чирчик, ниже г. Ташкента. Наряду с картированием памятников, он осуществляет раскопки нескольких объектов, получивших название (по первому пункту исследований) «Каунчинской культуры».

В 1937 г. были вскрыты курганы близ г. Янгиюля Т. Г. Оболдуевой, в 1938 г. некоторые памятники Среднечирчикского района изучает В. А. Шишкин. В 1940 г. А. И. Тереножкин проводит археологический надзор за трассой строительства Ташкентского канала, а в следующем году начинает раскопки замка Актеле на окраине г. Ташкента. М. Э. Воронец занимается разведкой памят-

ников Ташкентской области в связи с составлением археологической карты Узбекистана.

Учет памятников горного дела и металлургии области проводится геологическими экспедициями, в составе которых эпизодически участвуют специалисты-археологи.

Некоторые материалы по истории освоения долины р. Бозсу были собраны гидрогеологом Д. Д. Букиничем.

Начатое с 30-х гг. систематическое исследование памятников области было частично прервано Великой Отечественной войной. Но и в это трудное время продолжаются наблюдения на строительных объектах — Североташкентском и Аккавакском каналах и даже проводятся раскопки при строительстве Фархадской ГЭС.

После Великой Отечественной войны наступил новый этап в изучении истории народов Узбекистана и Ташкентской области как важного экономического и этнического центра республики.

С конца 40-х годов М. Э. Воронцом и Т. Г. Оболдуевой проводятся раскопки погребальных курганов. Кафедра археологии Средней Азии ТашГУ им. В. И. Ленина под рук. М. Е. Массона, наряду с начатым еще в годы войны исследованием архитектурных объектов, проводит учет памятников археологии в окрестностях города (В. М. Массон, И. Байшев), наблюдения за городищами Ногай-курган, Зангиата, Чиначекет (С. Б. Лунина и З. И. Усманова), в Ташкенте — сбор материала, а затем и раскопки городища Минг-урюк (Ю. Ф. Буряков и Д. Г. Зильпер). Кроме того, обследуются памятники Ташкентской округи (Н. И. Крашенинникова), Бостандыкского района (С. Б. Лунина).

Комплексные исследования позволили М. Е. Массону создать курс исторической топографии Ташкента и Ташкентской области и подготовить ряд работ, в том числе очерк древней истории Ташкента. В это же время выходит обобщающая работа по Ахангарану.

В течение ряда лет изучал погребальные сооружения и раннефеодалные замки в районе ст. Вревской, с. Ходжакент, Туябугузского водохранилища и окрестностей г. Ангрена отряд, выделенный Институтом истории и археологии АН УзССР из состава Узбекстанской археологической экспедиции (рук. Я. Г. Гулямов), включавший Т. Агзамходжаева, В. А. Нильсона, с участием Д. П. Вархотовой.

В этот же период исследуется ряд палеолитических стоянок, в частности Ходжакентские, Бозсуйские (работы Г. В. Парфенова, А. П. Окладникова, Х. Насреддинова).

С конца 50-х годов в исследование области включается Музей истории народов Узбекистана (Ю. Ф. Буряков и С. Х. Ишанханов), продолжавший систематизацию городищ, поселений и памятников горного дела, металлургии долины р. Ахангаран и топографию монетных кладов.

Значительные работы по изучению памятников древней культуры Ташкентского оазиса были проведены в последнем десятилетии.

В составе Узбекистанской археологической комплексной экспедиции Института истории и археологии АН УзССР созданы Ташкентский палеолитический отряд, изучающий памятники Чирчикской долины (М. М. Герасимов, Я. Г. Гулямов, М. Р. Касымов, А. Р. Мухамеджанов, Р. Х. Сулейманов); Ахангаранский палеолитический отряд (М. Р. Касымов), проводящий исследования уникальной стоянки и мастерских кремневой индустрии, открытых юными краеведами под рук. О. М. Ростовцева; Чарвакский археологический отряд (Ю. Ф. Буряков, О. М. Ростовцев, Д. Г. Зильпер, А. А. Аскарлов, Э. Ю. Бурякова, Ш. С. Ташходжаев), выявивший около ста памятников в верховьях Чирчика и изучивший некоторые объекты; Бозсуйский отряд (Я. Г. Гулямов, Г. Дадабаев), исследующий роль ирригационных сооружений в развитии древнеземледельческой культуры правобережья Чирчика; Чаткало-Кураминский отряд (Ю. Ф. Буряков и О. М. Ростовцев), продолживший исследование древних городов оазиса.

Обследование пунктов горного дела и металлургии продолжено по линии Министерства геологии УзССР (Е. Б. Пругер). Главным управлением по охране памятников Министерства культуры УзССР (П. Ш. Захидов, К. А. Абдуллаев) начато систематическое изучение одного из крупнейших древних городов оазиса — Канки.

В связи с коренной реконструкцией г. Ташкента после землетрясения 1966 г. создана Ташкентская археологическая экспедиция (В. А. Булатова, М. И. Филанович, Л. Л. Ртвеладзе, Л. Г. Брусенко), исследующая памятники на территории «Большого Ташкента». Фиксация памятников верховьев р. Ахангаран проводится Ангренским городским краеведческим музеем (О. М. Ростовцев). Древние рудники и плавильные пункты регистрируются многими геологическими отрядами.

Большую роль в улучшении охраны и исследования памятников сыграло создание в республике Общества охраны памятников истории и культуры. Широкая пропаганда памятников культуры и их роли в истории узбекского народа способствует тому, что в научные учреждения все чаще и чаще поступают от краеведов разных возрастов и профессий — строителей и геологов, студентов и колхозников, школьных краеведческих отрядов — археологические материалы и клады древних монет, сообщения о древних памятниках культуры и попытках их разрушения. Во многих школах области создаются школьные краеведческие музеи. Охрана и изучение памятников становятся всенародным делом. Это положение закреплено Законом об охране памятников истории и культуры, принятым сессией Верховного Совета Узбекской ССР в августе 1968 г.

Даже краткий исторический очерк показывает, как интересна история нашей области, явившейся одним из основных очагов формирования узбекского народа, его экономики и культуры. Однако и сегодня еще ученым удалось вырвать у прошедших тысячелетий лишь немногие крупинки истории. И это не удивительно, история

оставила нам очень мало письменных сведений, да и те, которые дошли, в большинстве своем необъективны, т. к. написаны по заказу господствующих классов, пострадали от времени, ошибок и правок переписчиков. Но сохранился и объективный свидетель истории: материальные следы деятельности человека, или как их называют, памятники материальной культуры. Это:

1) стоянки и поселения первобытного человека, открытые и закрытые;

2) отдельные орудия на местах остановок первобытных охотников или рыболовов;

3) мастерские кремневой индустрии в кремневых грядках, разрабатывавшиеся с глубокой древности для получения кремневых ядрищ — нуклеусов, из которых делались орудия первобытных людей;

4) петроглифы — надписи и рисунки, высеченные первобытными художниками на скалах и отдельных валунах;

5) погребальные курганы с каменными и лессовыми насыпями и выкладками на одиночных и групповых могилах;

6) кайраки — надгробные камни с надписями, являющимися не только историческими источниками, но и интересными образцами палеографии древней письменности;

7) городища — крупные пункты древней городской культуры, окруженные крепостными стенами;

8) небольшие укрепления типа замков и неукрепленные поселения;

9) оборонительные валы, окружавшие область или отдельные районы;

10) древние рудники по добыче рудных и нерудных полезных ископаемых;

11) обогатительные площадки и пункты плавки металлов;

12) архитектурные объекты;

12) монетные клады;

14) отдельные интересные находки или клады предметов, проливающие свет на историю народов, населявших Ташкентский оазис.

С целью их сохранения и была составлена археологическая карта Ташкентской области, в которой собраны и кратко описаны известные авторам памятники материальной культуры Ташкентского оазиса.

Для тех, кого интересуют более подробно отдельные памятники, прилагается список научной и научно-популярной литературы.

Следует отметить, что несмотря на большую работу, проделанную нашими учеными по изучению истории области, против большинства памятников стоит надпись: «раскопки не проводились». Этот факт свидетельствует о том, как много еще интересного таит в себе земля нашего оазиса, какие увлекательные открытия ждут ее исследователей. С другой стороны, это говорит и о том, как бе-

режно нужно обращаться со скрытыми в земле памятниками древней культуры.

Конечно, настоящая карта не является полной сводкой всех древнейших памятников Ташкентской области. Дальнейшие исследования ученых с помощью широких масс краеведов помогут выявить новые, еще не известные, многочисленные группы археологических и архитектурных объектов.

Все сведения о новых памятниках или попытках разрушения известных просим присылать по адресам: г. Ташкент, ул. Абдуллы Тукая, д. 5, Общество охраны памятников истории и культуры Узбекистана; или г. Самарканд, ул. Магистральная, 3, Институт археологии АН УзССР.

І. ПАМЯТНИКИ БАССЕЙНА РЕКИ ЧИРЧИК

ПАМЯТНИКИ БАССЕЙНА ПСКЕМСАЯ

1. **Мазар Унгур.** Группа гротов расположена на правом берегу Пскемса, в его верховьях восточнее к. Ташпулат. Обследована Чарвакским археологическим отрядом АН УзССР в 1964 г. Раскопки не проводились.

2. **Шахджувартепе** — поселение в верховьях р. Пскем, на его левом берегу, напротив к. Ташпулат. Построено на второй надпойменной террасе. Состоит из укрепления высотой до 12—13 м и примыкающей к нему обжитой с древности площади, окруженной с трех сторон высокой стеной, с четвертой — высоким обрывом р. Пскем, глубиной более 50 м. Крепость обведена рвом глубиной до 10 м. Вокруг стен — остатки примыкающего к нему неукрепленного поселения с большим количеством обломков металлургических печей и металлическими шлаками. Подъемный материал относится к VII—XI вв. н. э. Поселение отмечено И. В. Мушкетовым (120, стр. 119). Обследовано в 1964 г. Чарвакским археологическим отрядом АН УзССР. Раскопки не проводились.

3. **Погребальные курганы.** Западнее Шахджувартепе, по левому берегу Пскемса. Отмечены в 1964 г. Чарвакским археологическим отрядом АН УзССР. Раскопки не проводились.

4. **Безымянное тепе** на северной окраине к. Джауджурек, по правому берегу Пскема. Представляет собой холм, высотой 7,5 м. Подъемный материал отсутствует. Отмечено и обследовано в 1964 г. Чарвакским археологическим отрядом АН УзССР. Раскопки не проводились.

5. **Безымянное тепе** в к. Токаянтак на правом берегу р. Пскем. Обследовано в 1964 г. Чарвакским археологическим отрядом АН УзССР. Холм высотой 8—9 м. Подъемный материал отсутствует. Раскопки не проводились.

6. **Муллалатепе** в одноименном кишлаке по левому берегу Пскемса. Отмечено в 1964 г. Чарвакским археологическим отрядом АН УзССР. Описание, обмеры, датировка отсутствуют. Раскопки не проводились.

7. **Погребальные курганы** расположены на левом берегу Пскемса, в 7 км выше к. Нанай. Представляют собой холмы с каменной насыпью, высотой 1,5 м и диаметром 10—12 м. Отмечены в

1964 г. Чарвакским археологическим отрядом АН УзССР. Раскопки не проводились.

8. **Нанайтепе**, в северной части к. Нанай, на левом берегу р. Пскем. Представляет собой холм высотой до 14 м, с верхней площадкой 65 × 90 м. С запада и юга имеются остатки оборонительной стены, с севера защищено обрывом террасы, с востока — обрывом р. Пскем до 40 м. Подъемный материал датируется VI—VII вв. н. э. Отмечено в 1961—1962 гг. кафедрой археологии Средней Азии ТашГУ, в 1964 г. обследовано Чарвакским археологическим отрядом АН УзССР. Раскопки не проводились.

9. **Наскальные рисунки** на правом берегу р. Пскем, напротив к. Нанай. Контурные изображения козлов в профиль сделаны на валуне техникой неглубокого скола. Выявлены в 1964 г. инструктором турбазы Чимган Н. Кумсалиевым.

10. **Пещера** на правом берегу Пскема, напротив к. Нанай, в 600 м выше подвесного моста. У входа в пещеру найден кремневый отщеп палеолитического облика. Выявлена в 1964 г. Чарвакским археологическим отрядом АН УзССР. Раскопки не проводились.

11. **Безымянное тепе**. Расположено на левом берегу р. Пскем, напротив к. Нанай. Представлено укреплением замкового типа и примыкающей площадью поселения, укрепленного естественной террасой. Отмечено в 1964 г. Чарвакским археологическим отрядом АН УзССР. Раскопки не проводились, датировка отсутствует.

12. **Наувалитепе** в устье Наувалися, напротив притока р. Пскем и к. Богустан, на первой надпойменной террасе. Невысокая площадка размером 100 × 60 м неправильной формы, с севера и востока защищена глубокими каньонами Наувалися и Пскема, с запада и юга — каменным валом длиной 145 м и высотой от 1 до 2 м, в северо-западном углу — следы башни, в центре — остатки каменных строений. Раскопки не проводились. Выявлено в 1964 г. Чарвакским археологическим отрядом АН УзССР. Подъемный материал отсутствует.

13. **Наскальное изображение** на валуне в центре площади Наувалитепе. Контурное изображение козла, техника неглубокого скола. Размеры изображения: длина — 12 см, высота — 15 см. Отмечено Чарвакским отрядом АН УзССР в 1964 г.

14. **Курган** на второй надпойменной террасе правого берега Наувалися. Холм лессовый, высотой до 2,5 м, диаметром около 20 м. Выявлен Чарвакским археологическим отрядом АН УзССР в 1964 г. Подъемный материал отсутствует.

15. **Курганные насыпи** между кк. Нанай и Богустан, на левом берегу р. Пскем, с всхолмленной высотой до 1,5 м, диаметром 6—12 м, с каменной насыпью. Раскопки не проводились. Зарегистрированы Чарвакским отрядом АН УзССР в 1963 г. Подъемный материал отсутствует.

16. **Кадовадтепе-1** — укрепленное поселение в к. Богустан, на левом берегу Афгансая-1, у впадения его в р. Пскем. Тепе округлой формы, размером 90 × 60 м, высота с юга — более 12 м, с се-

вера возвышается над руслом Пскема на 40 м. Мощность культурного слоя — 16 м. Раскопками вскрыты слои XIV—XV вв. н. э. Под ними расположены крепостные сооружения и жилые дома III—VIII вв. н. э., найдены сосуды, изделия из железа, кости, камни, украшения и культовые предметы. Обследовано в 1961—1962 гг. кафедрой археологии Средней Азии ТашГУ, исследовано Чарвакским археологическим отрядом АН УзССР в 1964—1965 и 1967 гг.

17. Орудия каменного века. В Кадовадтепе найдено более двух десятков кремневых орудий верхнего палеолита. Орудия найдены на разных уровнях. Вероятно, при строительстве крепости здесь была потревожена стоянка древнекаменного века открытого типа (Н. Х. Ташкентбаев, 89).

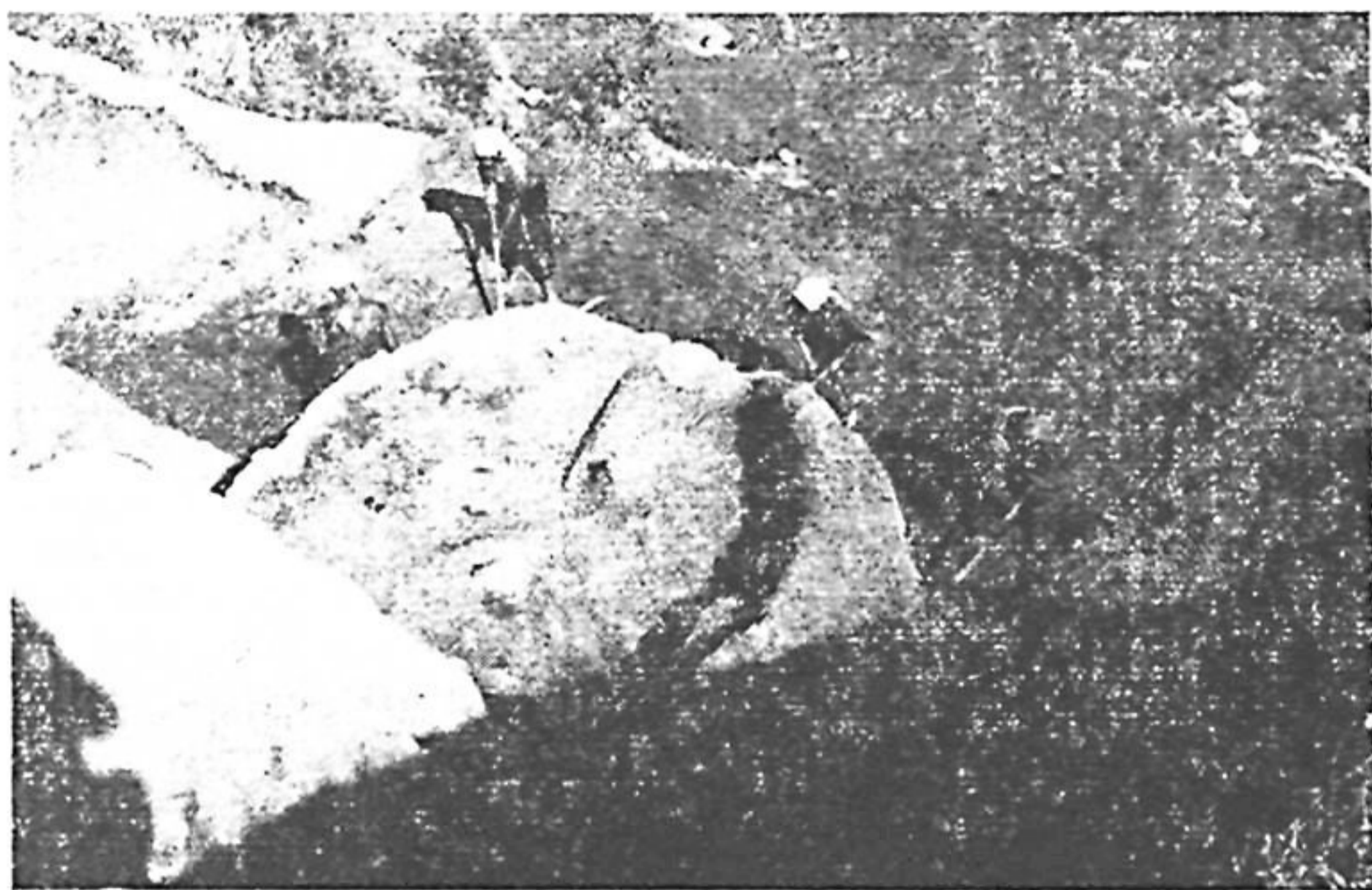


Рис. 1. Кадовадтепе с. Богустан. Вид раскопа.

18. Поселение № 2, расположено в западной части к. Богустан, на берегу Мазарсая, представлено скоплением керамической посуды XIV—XV вв. Отмечено Чарвакским археологическим отрядом АН УзССР в 1964 г.

19. Два мавзолея на левом берегу Мазарсая. Памятники сильно разрушены, утратили первоначальный план. Большой мавзолеем размером 5,2 × 2,9 м состоит из айванов и гурханы с саганой; связывается с шейхом Мирвали Богустони, предком Ходжи Ахрара. Второй мазар размером 3,1 × 3,45 м, сохранивший лишь гурхану, связывается с шейхом Даудом Неваром.

20. Кайрак с надписью у входа в мавзолей шейха Мирвали Богустони. Обследован кафедрой археологии ТашГУ под рук.

М. Е. Массона в 1955 г. и Чарвакским археологическим отрядом АН УзССР в 1963 г.

21. Клад серебряных монет на поселении № 18 найден местными жителями в 1969 г. 2 экземпляра поступило в Институт истории и археологии АН УзССР. По предварительному определению они относятся к чагатаидским монетам конца XIII — начала XIV вв. Клад не собран.

22. Группа курганов на правом берегу Афгансая, левого притока р. Пскем, в 750—800 м выше устья сая, к юго-западу от к. Богустаи, — группа из 26 курганов с каменной насыпью, высотой от 0,7—1 м, диаметром 6—8 м. Зафиксированы в 1968 г. Ю. Ф. Буряковым. Раскопки не проводились.

23. Баяндтепе на правом берегу Кульсая, выше к. Сыджак. Искусственное всхолмление, вытянутое к Пскему, длиной 40 м, шириной — 12—14 м, высота от уровня реки — 20 м и на север — 2,5 м. На поверхности обнаружена керамика ручной лепки. Выявлено Чарвакским археологическим отрядом АН УзССР в 1963 г. Раскопки не проводились.

24. Культипе на правом берегу Кульсая, ниже Баландтепе. Очертания мягкие, подъемный материал отсутствует, площадь установить трудно в связи с распашкой под сады. Обследовано Чарвакским археологическим отрядом АН УзССР в 1963 г. Раскопки не проводились.

25. Поселение Сыджак на правом берегу р. Пскем. Один из вариантов названия по легенде — Се-чак (три части). В северной части поселения встречаются разновременные фрагменты поливной и неглазурованной посуды и керамические шлаки. Обследовано Чарвакским археологическим отрядом АН УзССР в 1963 г. Детальное исследование не проводилось.

26. Гури Муг — погребение мугов. Площадка в северо-восточной части к. Сыджак. По сведениям старожилов, здесь встречались хумы с костями и погребения с огромными костями. Площадь распахана. В подъемном материале представлена керамика, а в обрезе оврага, на глубине 3 м — кости погребений. Обследовано Чарвакским археологическим отрядом АН УзССР в 1963 г. Раскопки не проводились.

27. Яловлик-мазар. В центре к. Сыджак имеются четыре кайрака, три из них с надписями. Пункт считается погребальным комплексом. Зафиксирован Чарвакским археологическим отрядом АН УзССР в 1963 г.

28. Хазратимулло-мазар. В западной части к. Сыджак, на современном кладбище, при мазаре Хазратимулло сохранились три кайрака. Они интересны как образцы эпиграфики и исторические источники, на одном из них стоит дата 815 г. х. (1412—1413 гг. н. э.). Зафиксированы Чарвакским археологическим отрядом АН УзССР в 1963 г.

29. Безымянное поселение в юго-западной части Сыджака, на левом берегу Шавкатсая. Представлено поливными и неглазуро-

ванными сосудами XI—XII и XV—XVI вв., керамическими и металлическими шлаками и обломками стенок металлургических печей. Поселение разрушено при распашке террасы. Обследовано Чарвакским археологическим отрядом АН УзССР в 1963 г. Раскопки не проводились.

30. Шавкаттепе (Ойбошипте), в 400 м ниже описанного (№ 29), в устье Шавкатсая, выступ между саем и р. Пскем, защищен оборонительной стеной с четкой башней в северо-западном углу. Площадь укрепления — 1600 м². Зафиксировано Чарвакским археологическим отрядом АН УзССР в 1963 г. Разведочными исследованиями вскрыт культурный слой мощностью 2 м, найдены обломки сосудов, железного ножа, и часть помещения с пахсовыми стенами. Датируется XI—нач. XIII вв.

31. Клад. Найден в 1963 г. чабаном К. Эрматовым в к. Сыджак, в местности Кокянгак, на правом берегу р. Пскем. Он включал лежащие в глиняном кувшине 8 серебряных браслетов с завершениями в виде головки змеи, 8 коробочек для тумаров, 27 бубенчиков, 1 бурундук (носовая серьга) и мелкие цепочки. Клад хранится в Музее народов Узбекистана. Датируется первой половиной XI в. (И. Ахраров, Т. Г. Темиргалиев, 121, стр. 119).

32. Гроты. В правобережье Шаршарсая, ниже Сыджака, — две небольшие пещеры. Одна — в галечниковом конгломерате, свод обрушен, площадь пещеры значительна, подъемного материала нет. Вторая — карстовая, с труднодоступным входом, диаметром 1 × 1,5 м. Подъемного материала нет. Зафиксированы в 1963 г. Чарвакским археологическим отрядом АН УзССР. Раскопки не проводились.

33. Халбектепе. В одноименном хуторе на правом берегу р. Пскем. Памятник состоит из возвышенного округлого укрепления размером 40 × 50 м и примыкающего к нему с запада неукрепленного поселения размером 40 × 22 м. В центре — следы каменной постройки. Разведочными раскопками вскрыт культурный слой мощностью 0,6 м. Найдена керамика XI—IX вв. н. э. Фиксация и раскопки проделаны Чарвакским археологическим отрядом АН УзССР в 1963 г.

34. Курганы. Выше Халбексая, на склоне Угамского хребта, вдоль правого берега р. Пскем, тянется полосой в 230 м группа погребальных холмов, сверху отделенных прерывистой каменной насыпью. Обнаружено 12 курганов диаметром от 3,5 до 5 м, высота их незначительна. Выявлены Чарвакским археологическим отрядом АН УзССР в 1963 г. Раскопки не проводились.

35. Курганы. К юго-западу от № 34 расположена вторая группа из 11 курганов двух типов: а) круг крупных камней с засыпкой внутри более мелкими; б) насыпь из валунов смешанных размеров. Выявлены Чарвакским археологическим отрядом АН УзССР в 1963 г. Раскопки не проводились.

36. Курганы. Ниже Халбека, в местности Минг-Чукур, — три лессовых холма, возможно, погребальные курганы. Выявлены Чарвакским археологическим отрядом АН УзССР в 1963 г.

37. Джилгатепе (Ойтепе). В правобережье р. Пскем, выше Минг-Чукура, на гребне горы — крепость подквадратной формы, высотой 12 м, размером по верхней площадке 30×35 м. Наверху следы каменной выкладки высотой до 0,6 м, в северо-восточном углу — блюдцеобразное возвышение. В подъемном материале обильно встречаются обломки сосудов, груболепных и искусно изготовленных на гончарном круге, а также обломок керамического шлака. Выявлено Чарвакским археологическим отрядом АН УзССР в 1963 г. Датируется VI—XII вв. н. э. Раскопки не проводились.

38. Джарбошиовлия. Рядом с Ойтепе — группа деревьев и родник у «священного» погребения. Зафиксирован Чарвакским археологическим отрядом АН УзССР в 1963 г.

39. Безымянное поселение ниже к. Богустан, на левом берегу р. Пскем. Встречено скопление краснолощеной и кухонной посуды, характерной для VII—VIII вв. Культурный слой уничтожен при распашке, границы поселения определить трудно. Зафиксировано Чарвакским археологическим отрядом АН УзССР в 1963 г. Раскопки не проводились.

40—41. Тепе и каравансарай у переправы. У слияния Пскема с Чаткалом, на небольшом мысе, возвышается искусственный холм диаметром около 30 м, на поверхности — краснолощенная керамика. К востоку от него — прямоугольное сооружение с двойной каменной стеной и группой помещений внутри. Выявлено Чарвакским археологическим отрядом АН УзССР в 1963 г. Исследовано им же в 1964 г. Вскрыты жилые и общественные сооружения; найдены металлические, каменные и керамические изделия IV—VI вв. н. э. Тепе представляло собой отдельное хозяйство с жилыми, хозяйственными и производственными помещениями, а прямоугольное сооружение — каравансарай на древнем караванном пути из столицы Чача в горные районы.

ПАМЯТНИКИ БАССЕЙНА РЕК ЧАТКАЛ И КОКСУ

Следующая группа памятников расположена вдоль р. Чаткал и его притоков. Верховье р. Чаткал, входящее в состав Киргизской ССР, изучалось Чаткальским археологическим отрядом Памирско-Ферганской археолого-этнографической экспедиции Института языка, литературы и истории Киргизской ССР в 1949—1951 гг. (126, стр. 3—62).

42. Следы древней металлургии. В русле Чакмакся, притока Чаткала, в 9 км от дороги — скопление медных шлаков, следы древней плавки. Отмечены в 1913 г. В. Н. Вебером (В. Н. Вебер, 18). Раскопки не производились.

43. Древние выработки. По р. Каракурум, притоку Чаткала, в 20 км от устья реки отмечаются старишные выработки гнездовых

месторождений серебро-свинцовых руд. Зафиксированы В. Н. Вебером в 1913 г. со ссылкой на А. М. Новикова (В. Н. Вебер, 18).

44. Курганы. Большая группа погребальных памятников, с лесовой и каменной насыпями сконцентрирована у перевала Алям в урочище Мынтухум. Сообщение геологов З. Зубайдуллаева и Г. Камагурова. Памятники не изучены.

45. Металлические шлаки. На перевале Алям — скопление металлических шлаков, следы древней плавки. Сообщение геологов З. Зубайдуллаева и Г. Камагурова. Памятники не изучены.

46. Курганы. Вдоль Джолсая, притока Найзы, впадающей в Чаткал, — группа погребальных курганов. Сообщение геологов З. Зубайдуллаева и Г. Камагурова. Памятники не изучены.

47. Курганы. Вдоль Кальтасая, притока Найзы, впадающей слева в Чаткал, — группа погребальных курганов. Сообщение геологов З. Зубайдуллаева и Г. Камагурова. Памятники не изучены.

48. Курганы. Вдоль Каиндысая, притока Найзы, впадающей слева в Чаткал, — большая группа погребальных курганов. Сообщение сотрудника Чаткальской ГРЭ С. Т. Дудина. Памятники не изучены.

49. Наскальные изображения. В верховьях р. Найзы, левого притока Чаткала, по притоку Текеташсай, — наскальные рисунки с изображениями козлов. Сообщение сотрудника Чаткальской ГРЭ С. Т. Дудина. Памятники не обследованы.

50. Курганы. На правом берегу Чаткала, в устье Куруксая, — группа погребальных курганов высотой 0,5—1,5 м и диаметром 5—12 м, насыпь — каменная, реже лессовая. Зафиксированы Чарвакским археологическим отрядом АН УзССР в 1964 г. Один курган вскрыт. Под насыпью — грунтовая яма с костяком. Погребение ограблено. Сохранились несколько сдвинутых костей и керамика первой половины — середины I тыс. н. э.

51. Древние выработки. Ниже Найзатугая, по левому притоку Чаткала Кандайляу, — следы древних выработок. Сообщение С. Т. Дудина. Памятники не обследованы.

52. Курганы. В правобережье Чаткала, выше к. Араб, встречаются курганные поля по 10—20 курганов, высотой 0,5—1 м и диаметром до 10 м. Выявлены Чарвакским археологическим отрядом АН УзССР в 1964 г. Раскопки не проводились. Датировка отсутствует.

53. Курганы Араб. В к. Араб, на левом берегу Чаткала, — группа погребальных курганов. Один из них был вскрыт при хозяйственных работах. Найдены кости человека и железный трехгранный наконечник стрелы. Сообщение С. Т. Дудина.

54. Кургантепе. Холм в к. Араб. Зафиксирован Чарвакским археологическим отрядом АН УзССР в 1964 г. Раскопки не проводились. Подъемный материал отсутствует.

55. Отдельная находка. В 1959 г. группой школьников, возглавляемой учителем Дидюновым, в к. Араб найден бронзовый втульчатый листовидный наконечник копья скифского типа длиной

27,2 см. Место хранения не установлено. Известен по прорисовке из дневника археолога Г. В. Парфенова. Архив Института истории и археологии АН УзССР за 1958 г.

56. **Металлические шлаки.** В устье Мингтухума, притока Чаткала, — скопление металлических шлаков, следы древней плавки. Сообщение геолога Ч. Чиназова. Памятник не обследован.

57. **Металлические шлаки.** В устье Пейгаксая, притока Акбулака, левого притока Чаткала, — скопления металлических шлаков, следы древней плавки. Выявлены Чарвакским археологическим отрядом АН УзССР в 1964 г. Раскопки не проводились.

58. **Курганы.** Вдоль берегов Акбулака — несколько курганных групп по 10—20 курганов, высотой 0,5—1,5 м, диаметром 5—12 м. Сообщение С. Т. Дудина. Памятники не обследованы.

59. **Курганы.** В левобережье нижнего течения Пальтаусая, правого притока Чаткала, — скопление курганов с булыжной насыпью, высотой 0,2—0,5 м, диаметром 5—10 м. Выявлены Обирахматским палеолитическим отрядом АН УзССР в 1968 г., и частично исследованы в 1968—1969 гг. Вскрыты грунтовые ямы с костями и керамикой первых веков н. э.

60. **Грот Обирахмат.** Пещерная стоянка на правом берегу Пальтаусая, близ его впадения в Чаткал. Грот имеет форму округлой ниши шириной 21 м и высотой 12 м. Открыт Бостанлыкским археологическим отрядом в 1962 г. Исследован Обирахматским палеолитическим отрядом в 1962—1970 гг. Мощность культурного слоя — до 10 м. Вскрыта 21 культурная прослойка с каменными орудиями от мустьерской эпохи до перехода к верхнему палеолиту (Р. Х. Сулейманов, 88, 122).

61. **Плавильный пункт Обирахмат.** В средней части грота расчищена плавильная печь. Были найдены гальки с большим содержанием магнетита, железные шлаки, керамика и стеклянные изделия X—XII вв. н. э. Диаметр печи — 1,3 м, высота сохранившейся части — до 60 см. Изучалась в 1962 г. Обирахматским археологическим отрядом.

62. **Курганы.** На правом берегу Чаткала, у к. Аурахмат, — курганы с каменной насыпью. Вскрыты в 1945 г. при взрывных работах на руднике Аурахмат. Найдены остатки костяка и 4 бронзовых браслета с витыми рожками на концах. Датируются эпохой бронзы XII—XI вв. до н. э. (М. Э. Воронец, 22, стр. 65—70).

63. **Отдельная постройка.** В 1 км севернее к. Аурахмат — остатки сооружения с каменными стенами и следами в плане 4 комнат и двора. Зафиксированы в 1963 г. Чарвакским археологическим отрядом АН УзССР. Подъемный материал представлен керамикой XVIII—XIX вв. н. э.

64. **Отдельная постройка.** В 1 км северо-западнее от № 63 — площадка размером 100 × 100 м, обнесенная каменными валами, внутри них — помещения из 6 комнат. Толщина стен — до 1 м, высота — до 0,45 м. Выявлена Чарвакским археологическим от-

рядом АН УзССР в 1963 г. Раскопки не проводились, подъемный материал отсутствует.

65. Курганы. По правому берегу Чаткала, от с. Аурахмат, вниз по течению тянутся цепочкой более 10 курганов трех типов: а) с каменной насыпью большого размера, диаметром от 10 до 25 м; б) с небольшой булыжной насыпью диаметром 5—6 м; в) каменные ограды из крупных булыжников. Выявлены Чар-



Рис. 2. Пещерная стоянка Обирахмат.

вакским археологическим отрядом АН УзССР в 1963 г. Раскопками вскрыты курганы всех трех групп. Погребения ограблены. В курганах первой группы найдены обломки сосудов конца II тысячелетия до н. э., сосуд середины I тысячелетия до н. э., бронзовые и серебряные украшения (нашивки на одежду). В погребениях второй и третьей групп могилы были целиком ограблены, датировка затруднительна. Раскопки проводились в 1964—1965 гг.

66. Кремневые орудия. На второй террасе левого берега р. Чаткал, выше моста на Бричмуллу, в местности Купрукбоши, П. Т. Коноплей в 1959 г. найдено 32 кремневых орудия и отщеп мустьерского времени (М. Р. Касымов, 42; Х. К. Насреддинов, 65).

67. Наскальные рисунки. На первой террасе левого берега Чаткала, выше моста на Бричмуллу,— 13 валунов с наскальными изображениями животных, преимущественно сибирских козлов, в

профиль, с закинутыми назад рогами. Техника сколотая, неглубокая, ширина линии — до 1 см. Есть изображение ловушки, интересно изображение винторогого козла с вертикально поставленными рогами. Некоторые изображения перечеркнуты арабской надписью. Зафиксированы Чарвакским археологическим отрядом АН УзССР в 1964 г.



Рис. 3. Наскальные рисунки на левом берегу р. Чаткал.

68. Караултепе. На первой террасе левого берега Чаткала, в 500 м выше моста на Бричмуллу, — холм высотой 8 м и диаметром 70 × 80 м. Зафиксирован Чарвакским археологическим отрядом АН УзССР в 1963 г. Разведочное изучение проводилось в 1964—1965 гг. Памятник датируется IV—XI вв. н.э. Возник, вероятно, как поселение, развивался как укрепление у переправы (близ него сохранились следы древней переправы через р. Чаткал в горные районы).

69. Тусье. Следы первобытной стоянки. В 10 км к северу от кк. Аурахмат и Бричмулла, на склоне горы, по течению ручейка Тусье-2, — местонахождение каменного века. Зафиксировано в 1959 г. П. Т. Коноплей. В 1959 г. М. Р. Касымовым и А. Р. Мухамеджановым здесь собрано более 20 каменных изделий, относящихся к тому же времени (М. Р. Касымов, 42).



Рис. 4. Городище Бричмулла. Крепостной вал.

70. Городище Бричмулла. У слияния Чаткала и Коксу, — остатки городища треугольной формы, площадью 14 га. С двух сторон оно защищено глубокими каньонами Чаткала и Коксу, с третьей, восточной — валом. Внутри расположено несколько террас с укреплениями четырехугольной формы, металлообрабатывающим и керамическим производством и открытые площади. Выявлено Чарвакским археологическим отрядом АН УзССР в 1963 г., изучалось в 1964—1965 гг. Датируется VII—XI и частично XIV—XV вв., основной расцвет — X—XI вв. Отождествлено с Ардланкетом, одним из городов государства Чач, упоминаемым восточным географом X в. Являлось крепостью и обменным пунктом оседлого и кочевого населения. Анализ металлических шлаков дал повышенное содержание серебра, найдены железные крицы.

71. Рисунки на камнях. На территории городища сохранилось 2 валуна с высеченными изображениями козлов. Рисунки контурные, техника сколотая, один рисунок перечеркнут арабской надписью.

72. Следы металлургии. В устье р. Кулосья, в Бричмулле, найдены древние металлические шлаки с большим содержанием свин-

ца и серебра и обломки стенок плавильных печей. Зафиксированы в 1964 г. С. В. Лопатиным, Е. Б. Пругером, А. Г. Ермиловым. Раскопки не проводились.

73. Древние выработки. В районе Бричмуллы, на месторождении «Молодежное» выявлены древние штольни: наклонные, горизонтальные, щелевидные. Сообщение геолога Р. Камагурова. Датированный материал не выявлен.

74. Древние выработки. В районе Бричмуллы — древние выработки по мышьяку и разработке минеральных красок, которыми украшалась посуда. Разрабатывались, вероятно, в IX—XII вв. Отмечены С. В. Лопатиным, Е. Б. Пругером, А. Г. Ермиловым в 1964 г. Уничтожены при современных геологических работах.

75. Древние выработки вблизи Коксу. Несколько горизонтальных и наклонных штолен, частично испорченных работами XIX в., а также ямы, для выжигания древесного угля, необходимого металлургам. Отмечены С. В. Лопатиным, Е. Б. Пругером, А. Г. Ермиловым в 1964 г. Раскопки не проводились.

76. Древние выработки. На левом берегу р. Коксу, в двух километрах северо-восточнее Бричмуллы, — масса завалившихся древних выработок, вытянутых параллельными цепочками. Отмечены С. В. Лопатиным, Е. Б. Пругером, А. Г. Ермиловым в 1964 г.

77. Древние выработки. В нижнем течении Коксу зарегистрирована цепочка древних выработок (наклонные и щелевидные штольни). В одной из них найден каменный молот. Здесь, вероятно, шла добыча серебро-свинцовых и охристых руд. По-видимому, плавка этих руд и проводилась ремесленниками Ардланкета.

78. Находки орудий первобытного человека. В 6 км выше к. Бричмулла, на поверхности древней террасы, обнаружено шесть древних отщепов и пластин. Выявлены в 1964 г. Чарвакским археологическим отрядом АН УзССР (Н. Х. Ташкентбаев, 89). Раскопки не проводились.

79. Находки орудий первобытного человека. У слияния реки Коксу с Чаткалом, возле к. Бричмулла, на дне обрыва найдены кремневые орудия древнекаменного века. По всей вероятности, они сползли с верхней четвертичной террасы. Найдены в 1964 г. Чарвакским археологическим отрядом АН УзССР (Н. Х. Ташкентбаев, 89). Детальное обследование и раскопки не проводились.

80. Отдельные находки в к. Бричмулла. В 1954—1955 гг. здесь были найдены клады бронзовых предметов: крупный желобчатый с уступом наконечник копья, длиной 31 см; 4 втульчатых листовидных наконечника стрел и бляшки разных размеров. Клад датируется рубежом II—I тысячелетия до н. э. (А. И. Тереножкин, 92), хранится в Институте истории и археологии АН УзССР. Точное местонахождение неизвестно.

81. Курганы. На правом берегу Чаткала, в двух километрах западнее автодороги на Богустан, на второй формирующейся террасе, — группа погребальных курганов с каменной насыпью. Пло-

щадь могильного поля — 250×150 м. Четко фиксируется 14 курганов, проблематично еще 8. Высота курганов — до 0,5 м, диаметр — 3—3,5 м. Зафиксированы Чарвакским археологическим отрядом АН УзССР в 1963 г. Раскопки не проводились.

82. Безгактепе (Маслахаттепе). К востоку от № 63, на склонах гор, между Безгакатасаем и сухим логом, — руины древнего поселения Безгактепе (Маслахаттепе), вытянутого с востока на запад. Размер по верхней площадке — 45×25 м, высота — до 25 м. Выявлено Чарвакским археологическим отрядом АН УзССР в 1963 г. Раскопки не проводились, датировка затруднительна.

83. Древнее поселение. Выше Безгактепе встречены металлические и керамические шлаки, следы плавки металлов и изготовления глиняной посуды, обломки поливной керамики. Зафиксировано Чарвакским археологическим отрядом АН УзССР в 1963 г. Датировка затруднительна. Раскопки не проводились.

84. Рисунки на камнях. На левом берегу Чаткала, к западу от дороги Ташкент — Бричмулла, среди скоплений валунов, — 8 с высеченными рисунками. Рисунки контурные, сделаны техникой скола, изображают, в основном, сибирских козлов, одиночных и групповых, но есть и фертообразная фигурка человека.

85. Курганы. По левому берегу Чаткала, к западу от дороги Ташкент — Бричмулла, — цепочка курганов (более 10) с каменной выкладкой. Высота их — от 0,5 до 1,5 м. Диаметр — от 5 до 18 м. Выявлены Чарвакским археологическим отрядом АН УзССР в 1963 г. Изучались в 1964 г., вскрыты грунтовые ямы с разграбленными костяками, в одной встречена керамика первых веков н. э.

86. Наскальные рисунки. В центре к. Юсупхана, на дороге, у туристического лагеря ТашГУ им. В. И. Ленина, — рисунки на валуне, нанесены контуром, техникой скола. Значение их неясно. Зафиксированы в 1957 г. Г. В. Парфеновым.

87. Курганы. В юго-западной части к. Юсупхана, в затухающем конусе Чимгансая, каменным валом отгорожена большая группа каменных выкладок, возможно, погребальных курганов, высотой 0,2—0,3 м, диаметром — 3,6 м. Зафиксированы Чарвакским археологическим отрядом АН УзССР в 1963 г. Раскопки не проводились.

88. Пещеры. В северо-восточной части к. Юсупхана, на обрывах террасы, — несколько неглубоких гротов, образованных промывами галечников. Зафиксированы Чарвакским археологическим отрядом АН УзССР в 1963 г. Раскопки не проводились. Подъемный материал отсутствует.

89. Кремневые орудия. Близ к. Юсупхана и в самом кишлаке, на высокой террасе, в 1959 г. М. Бриллиантом и Х. К. Насреддиновым найдены нуклеус, пластины и отщепы (Х. К. Насреддинов, 65).

90. Турткультепе-1. В северной части к. Юсупхана, примерно в 1,5 км выше слияния Пскема и Чаткала, на краю второй надпойменной террасы поднимается укрепление. Высота его над

первой террасой до 30 м, над второй — около 10 м, площадь по верхнему краю — 23×30 м. Обнаружено Чарвакским археологическим отрядом АН УзССР в 1963 г. Разведочными раскопками в 1963—1964 гг. выявлен 2,5 м культурный слой V—VIII вв. н. э.

91. **Безымянное тепе.** На первой надпойменной террасе левого берега Чаткала, к северо-востоку от Турткультепе, вытянуто с востока на запад это тепе. Высота — до 3,2 м, размеры — 30×50 м. Раскопки не проведены. Подъемный материал отсутствует.

92. **Курган.** Недалеко от № 91, на первой террасе левого берега Чаткала, — курган высотой 1,5 м, диаметром 11 м. Сверху — лессовая насыпь, под ней — каменная выкладка. Выявлен Чарвакским археологическим отрядом АН УзССР в 1964 г. Раскопан в 1964 г. Погребение ограблено, грунтовая яма вытянута с востока на запад, найдено несколько костей и фрагмент лепного сосуда первых веков н. э.

93. **Курган.** В 400 м от № 91, на первой террасе левого берега Чаткала, — курган с лессовой насыпью, высотой 1,5 м, диаметром 19 м, частично разрушен при планировке полей. В центре насыпи — воронкообразный провал. Выявлен в 1963 г. Чарвакским археологическим отрядом АН УзССР. Раскопки не проводились.

94. **Турткультепе-2.** На первой террасе левого берега Чаткала, недалеко от слияния с Пскемом, — памятник прямоугольной формы с бортиками валов, поднимающихся на высоту 0,5 м над площадкой. Размеры поверху — 28×30 м, высота с севера — около 20 м, с юга — 3,5 м. С юга тепе окружено рвом. Выявлено Чарвакским археологическим отрядом АН УзССР в 1963 г. Раскопано в 1964—1965 гг. В верхних слоях вскрыты жилые помещения и печи для металлообработки XI—XII вв. Под ними обнаружены остатки крепости с металлическими изделиями, керамикой, наконечники стрел IV—VI вв. н. э. Крепостная стена из крупноформатного сырцового кирпича относится к этому же времени.

95. **Турткультепе-3.** В 100 м к западу от предыдущего тепе, на той же террасе, — площадь — 50×50 м, окруженная валами. В плане видны стены внутренних помещений. Выявлено Чарвакским археологическим отрядом АН УзССР в 1963 г. Изучено разведочно. Вскрыта часть пахсовой внешней стены, внутри — следы костра, невыразительная керамика VI—VII вв. н. э.

96. **Курганы.** Между Турткультепе — 2 и 3 — группа небольших курганов с каменной выкладкой, опускающейся на первую террасу. Выявлена Чарвакским археологическим отрядом АН УзССР в 1965 г. Раскопки не проводились.

ПАМЯТНИКИ ВЕРХОВЬЕВ РЕКИ ЧИРЧИК

Следующая группа памятников находится в верховьях долины р. Чирчик, ниже слияния Пскема и Чаткала и вдоль притоков Чирчика.

97. Курган. Примерно в 800 м ниже слияния Пскема с Чаткалом, на левом берегу, при впадении сая Богжой, — курган с лесовой насыпью, высотой 1 м, диаметром 13—15 м. Выявлен Чарвакским археологическим отрядом АН УзССР в 1963 г. Раскопки не проводились.

98. Джартепе. На отвесном склоне первой надпойменной террасы левого берега Чирчика, на окраине к. Чарвак, — поселение, состоящее из холма — укрепления размером 30×65 м и высотой до 7,5 м, и примыкающей к нему с юга небольшой пониженной площадки неукрепленного поселения. Зафиксировано Чарвакским археологическим отрядом АН УзССР в 1963 г. Раскопано в 1965 г. Вскрыты остатки помещений и хозяйственных ям, гончарные печи VI—VII и XI вв. н. э.

99. Тепе. В верхнем течении сая Богжой, на территории одноименного кишлака, — остатки поселения, разрушенного при распашке полей. Найдена красноангобированная посуда станковой работы IX—X вв. н. э. Зафиксировано Чарвакским археологическим отрядом АН УзССР в 1963 г. Раскопки не проводились.

100. Курган. Западнее к. Богжой, в 300—350 м к востоку от створа плотины, — курган с лесовой насыпью, перекрывшей каменную выкладку. Высота кургана — 1,2 м, диаметр — 20 м. Зафиксирован Чарвакским археологическим отрядом АН УзССР в 1963 г. Раскопки не проводились.

101. Рисунки на камнях. На правом берегу р. Чирчик, в зоне Чарвакской плотины, — валуны с наскальными рисунками и надписями. Контуром, техникой скола на одном из валунов изображены в профиль четыре козла и на другом — два, на третьем — арабская надпись. Зафиксированы Чарвакским археологическим отрядом АН УзССР в 1963 г.

102. Рисунки на камнях. На правом берегу р. Чирчик, в 330 м к западу от Чарвакской плотины, — валун с контурным изображением козлов в профиль. Техника неглубокого скола. Зафиксированы Чарвакским археологическим отрядом АН УзССР в 1963 г.

103. Курганы. На восточной окраине к. Ходжикент, на левом берегу Ишаккуприксяя, в обрезах сая и близ него, встречаются кости человека и животных, керамика. По сообщениям старожилов, здесь находились погребальные курганы. Зафиксированы в 1964 г. И. А. Анбоевым и Ю. Ф. Буряковым. Раскопки не проводились.

104. Кайраки. В центре Ходжикента, на кладбище, — надгробные камни с надписями.

105. Пещерная стоянка Акташ. В верховьях Угама, в горном выступе над рекой Акташ — пещерная стоянка позднепалеолитического человека. Зафиксирована Х. К. Насреддиновым в 1960 г. Исследования проведены им же в 1964 г. При раскопках найдены двухплощадные нуклеусы, орудия и отщепы древнего каменного века (Х. К. Насреддинов, 123).

106. Древние разработки. На левом берегу Угама, в 20 км выше к. Хумсан и в одном километре от берега, в известняках имеются старинные узкие выработки по руде с прожилками медного блеска. Отмечены в 1913 г. В. Н. Вебером (В. Н. Вебер, 18). Исследование не проводилось.

107. Древние выработки, расположенные вдоль русла р. Угам, в 1,5 км от к. Ходжикент и в 6 км от к. Хумсан. Отмечены при геологических изысканиях. Представляют собой карьеры, пройденные по красным глинам. Датировка отсутствует.

108. Турткультепе-4. На левом берегу р. Угам, примерно в 1 км выше впадения его в р. Чирчик, — поселение в виде холма с керамикой. Зафиксировано в 1957 г. Г. В. Парфеновым. Обмеры, датировка, описание отсутствуют. Раскопки не проводились.

109. Древние выработки. На берегу Угама, близ с. Хумсан — пещера Ергайлык, в которой в древности добывалась бирюза.

110. Курганы. На площадке, образованной при слиянии рр. Угам и Чирчик, на правом берегу последнего, — 7 курганов с циклопической выкладкой каменными плитами длиной до 1,2 м, шириной до 0,6 м и высотой 0,2—0,3 м. Зафиксированы Ходжикентским палеолитическим отрядом в 1957 г. Изучались Т. Агзамходжаевым в 1958 г. Раскопаны грунтовые ямы с вытянутыми погребениями, оружием и украшениями первой половины I тысячелетия н. э. (В. А. Шишкин, 118).

111. Курганы. На площадке, образованной у слияния р. Угам и р. Чирчик, на правом берегу последнего, — 19 курганов с каменной насыпью. Зафиксированы Ходжикентским палеолитическим отрядом в 1957 г. Изучались в 1958 г. Т. Агзамходжаевым, в 1963 г. М. Т. Амиджановой. Предполагаемая датировка — грань н. э.

112. Пещерная стоянка Ходжикент-1. В юго-западной части к. Ходжикента, в скальном выступе, на высоте 10—12 м, — неглубокий грот высотой до 2,5 м, глубиной до 4 м, ширина входа — до 6 м. Перед гротом — площадка с орудиями первобытного человека. Выявлено в 1957 г. юными краеведами. Исследовано в 1959 г. под руководством А. П. Окладникова. Вскрыты культурные слои с кремневыми орудиями, нуклеусами, отщепами, очагом и костями животных. Стоянка относится к мустьерской эпохе древнекаменного века (А. П. Окладников, 70).

113. Пещерная стоянка Ходжикент-2, севернее пещеры № 1, — неглубокая ниша с площадкой перед ней. В 1959 г. раскопками Х. К. Насреддинова под руководством А. П. Окладникова открыта стоянка первобытного человека мустьерской эпохи (Х. К. Насреддинов, 66).

114. Рисунки на скалах. Ниже Ходжикентского грота — группа наскальных изображений. Рисунки контурные, выполнены техникой скола, изучались в 1957 г. Г. В. Парфеновым. Датировка противоречива (бронза, древнекаменный век).

115. Актепе. На западной окраине к. Ходжикент расположено древнее укрепление Актепе. Сохранилось в виде холма, открытого со всех сторон при производстве хозяйственных работ. Высота холма — 8 м, размеры по верху — 30×35 м. В обрезах видна кладка стен. Подъемный материал представлен керамикой, сырцовым и жженым кирпичом, каменными терками. Датируется VI—XII вв. н. э. и XV—XVI вв. н. э. Раскопки не проводились.

116. Наскальные рисунки. К северу от Актепе, возле моста через р. Чирчик, имеется группа наскальных рисунков иной техники, чем описанные ранее — глубокие сколы с рельефным показом фигур животных. Изображены лошади и козлы. Зафиксированы в 1957 г. Г. В. Парфеновым. Датировка отсутствует.

117. Городище Ходжикент расположено на правом берегу р. Чирчик. Памятник в значительной мере уничтожен при распашке земель. Зафиксирован Х. Алпысбаевым, в 1962 г. обследовался кафедрой археологии Средней Азии ТашГУ, в 1964 г. — Чарвакским археологическим отрядом АН УзССР. В подъемном материале — разновременная керамика, в основном IX—XII вв. н. э. Раскопки не проводились.

118. Кремневые орудия. В 2 км к северо-западу от Ходжикента, на уровне Ходжикентского грота, в 1959 г. Х. К. Насреддиновым найдены три орудия древнекаменного века (Х. К. Насреддинов, 65).

119. Курганы. На правом берегу р. Чирчик, у впадения Кызылсу, — 19 курганов с каменной выкладкой. Исследовались в 1958 г. Т. Агзамходжаевым. Вскрыты 8 курганов с инвентарем первой половины I тысячелетия н. э. (В. А. Шишкин, 118).

120. Рисунки на камнях. На левом берегу Кызылсу, в его устье, — валун с контурными изображениями в профиль двух прыгающих горных козлов с могучими рогами. Зафиксированы Чарвакским археологическим отрядом АН УзССР в 1964 г. Датировка отсутствует.

121. Рисунки на камнях. В русле безымянного сая, между Кызылсу и Татусаем (правый берег Чирчика), — рисунки на валунах. Имеются изображения 6 козлов, всадника на одnogорбом верблюде с проводником и др. Техника контурного рисунка неглубоким сколом. Зафиксированы Чарвакским археологическим отрядом АН УзССР в 1964 г. Датировка отсутствует.

122. Рисунки на камнях. В 30 м от вышеописанных (№ 121) — валун с изображением фигуры человека с расставленными руками, козла и непонятной сцены. Техника та же. Зафиксированы Чарвакским археологическим отрядом АН УзССР в 1964 г. Датировка отсутствует.

123. Рисунки на камнях. В 100 м к западу от вышеописанных (№ 121, 122) — огромный валун с высеченными непонятными изображениями. Рядом еще валун с изображением козла и других животных очень плохой сохранности. Техника та же. Зафиксированы Чарвакским археологическим отрядом АН УзССР в 1963 г. Датировка отсутствует.

124. Курган. В 100 м ниже наскальных рисунков, по течению Татусая, на террасе правого берега Чирчика, — курган с каменной выкладкой из гальки с большим валуном в центре. Высота — 1 м, диаметр — 9 м. Выявлен Чарвакским археологическим отрядом АН УзССР в 1963 г. Раскопки не проводились.

125. Курганы. Западнее Татусая, на второй надпойменной террасе зафиксированы 2 кургана; верхний — с кольцевой каменной выкладкой, высотой до 1,5 м, диаметром 18 м и нижний с каменной насыпью высотой 1 м и диаметром 7 м. Выявлены Чарвакским археологическим отрядом АН УзССР в 1963 г. Раскопки не проводились.

126. Курган. В 125 м к юго-западу от № 125 — курган с каменной насыпью, высотой 0,5 м и диаметром 7 м. Выявлен Чарвакским археологическим отрядом АН УзССР в 1963 г. Раскопки не проводились.

127. Карамазар. В нижнем течении Овлиасая, на правом берегу Чирчика, — мазар «черного имама» или «черная могила». Нынешнее сооружение каркасное. Гурхана недавно отремонтировалась. Время постройки мавзолея и его принадлежность не установлены. Зафиксирован Чарвакским археологическим отрядом АН УзССР в 1963 г.

128. Чимбайлыктепе. В к. Чимбайлык, на левом берегу Чимбайлыксу, у впадения его в Чирчик, — остатки укрепления, которое с трех сторон, кроме северной, было защищено Чирчиком, Чимбайлыксу и оврагом. С севера подходила вымощенная камнем дорога. Высота памятника — до 8,5 м, диаметр — 40 м. В западной части — укрепленное ядро, в восточной — дворик. Немногочисленный подъемный материал представлен лепной керамикой. Выявлено Чарвакским археологическим отрядом АН УзССР в 1963 г. Раскопки не проводились. Датировка отсутствует.

129. Курганы. Между к. Чимбайлык и Сайлык, на правом берегу Чирчика, сосредоточено несколько курганных групп, включающих более 150 курганов, в основном высотой 0,2—0,5 м, диаметром 1—3 м. Выявлены Чарвакским археологическим отрядом АН УзССР в 1963 г. Раскопки не проводились.

130. Клад бронзовых предметов. Найден близ к. Чимбайлык. Он включает вислообушный топор, четырехгранное шило, нож листовидной формы и слиток бронзы весом 580 г. Датируется концом III — началом II тысячелетия до н. э. Хранится в Музее истории народов Узбекистана. Время находки неизвестно (М. Э. Воронец, 122, стр. 69).

131. Курганы. На правом берегу р. Чирчик, близ к. Сайлык, в русле Каракиясая, — группа курганов, из которых выделяются 4 крупных, высотой до 2,5 м, диаметром 20—30 м. Они древнее мелких, т. к. последние наползают на них. Выявлены Чарвакским археологическим отрядом АН УзССР в 1963 г. Раскопки не проводились.

132. Каранкультепе-1. Располагается на левом берегу р. Чирчик, в устье Каранкульсая, на его правом берегу. Памятник состоит из холма высотой до 8 м, диаметром 46 м и невысокого шлейфа открытого поселения, площадью 60×122 м, примыкающего с востока. В 1961—1962 гг. тепе обследовано кафедрой археологии Средней Азии ТашГУ, в 1963 г. частично раскапывалось Чарвакским археологическим отрядом. Мощность культурного слоя — до 4 м. Выделяются три этапа жизни: наиболее длительный в X—XI вв. н. э., затем XII в. н. э. и XVII—XVIII вв. н. э. Очевидно, это укрепленная средневековая усадьба с примыкающими хозяйственными постройками.

133. Каранкультепе-2. Располагается выше по Каранкульсая, южнее дороги Ташкент — Ходжикент. Тепе овальной формы, вытянуто с севера на юг, с юга обнесено рвом. Высота от 8 до 12 м. Размер верхней площадки — 36×48 м. Выявлено Чарвакским археологическим отрядом в 1963 г. Раскопки не проводились. Подъемный материал аналогичен нижнему слою Каранкультепе-1.

134. Шлаковое поле. В среднем течении Каранкульсая, на правом берегу, в двух пунктах встречаются следы металлургического производства, шлаковые отвалы и обломки стенок плавильных печей. Выявлены в 1959 г. Ю. Ф. Буряковым и В. Сосниным. Раскопки не проводились. Датирующий материал отсутствует.

135. Обогажительный пункт. В верхнем течении Каранкульсая, на левом берегу, — древний пункт обогащения руды. Площадка — 100×100 м — обведена рвом, обложенным камнем. Внутри — отвалы дробленой пустой породы полиметаллических руд. Выявлены в 1959 г. Ю. Ф. Буряковым и В. Сосниным.

136. Выработки. К северу от обогажительного пункта, на склоне горы, — небольшие выработки открытого типа. Объект добычи не выяснен. Отмечены в 1959 г. Ю. Ф. Буряковым и В. Сосниным.

137. Курганы. В двух километрах западнее Каранкульсая, южнее дороги, — погребальные курганы с лессовой насыпью. Высота — до 2 м, диаметр — до 30 м. Выявлены Чарвакским археологическим отрядом в 1963 г. Раскопки не проводились.

138. Сарлыбастаутепе. В верховьях Гальвасая, левого притока Чирчика, у слияния его с саем Сарлыбастау, — укрепленное поселение на вершине горы. Форма подпрямоугольная, высота над саем — до 30 м, размеры по верхней площадке — 40×44 м, с южной стороны поселение обведено рвом. Выявлено Чарвакским отрядом в 1963 г. Раскопки немногочисленны, подъемный материал невыразителен.

139. Бургулюктепе. У слияния Гальвасая с Бургулюксаем, на высокой террасе, поднимается укрепленный замок округлой формы, размером 30×38 м. Высота замка над саем — 50 м, над террасой — 14 м. Выявлен Чарвакским археологическим отрядом в 1963 г. Раскопки не проводились. В подъемном материале облом-

ки краснолощенной лепной и глазурованной посуды станковой работы. Предварительно датируется от поры раннего феодализма до монгольского нашествия.

140. Курганы. В нижнем течении Гальвасая, левого притока Чирчика, на правом берегу, — два кургана с лессовой насыпью, диаметром 10—12 м, высотой 1—1,5 м. Выявлены Ю. Ф. Буряковым в 1969 г. Раскопки не проводились.

141. Гальватепе (Юмалактепе). В устье Гальвасая, на его правом берегу, — укрепленное поселение округлой формы, высотой около 10 м и размером по верхней площади 28×32 м, по основанию — 100×90 м. Выявлено В. Д. Жуковым в 1935 г. (В. Д. Жуков, 35), в 1961 г. — кафедрой археологии Средней Азии ТашГУ, в 1964 г. — Чарвакским археологическим отрядом АН УзССР. Раскопки не проводились. Слои нарушены траншеями. В подъемном материале — лепная, краснолощенная, глазурованная керамика, каменные зернотерки, кости животных и зольные прослойки. Материал IV—XII вв. н. э.

142. Сюреньата. В верховьях Аксагатасая, близ к. Сюреньата, — укрепленное поселение. Выявлено в 1963 г. О. И. Исламовым. Раскопки не проводились. В подъемном материале — краснолощенная лепная керамика V—VII вв. н. э.

143. Нурекататепе. У впадения в р. Аксагата, правого притока Нурексая, — тепе, овальной формы, высотой до 7,5 м, размером по основанию 25×20 м. На вершине его — скопление булыжных камней, лепной керамики, керамического шлака с обилием добавок красной охры. Выявлено Чарвакским археологическим отрядом АН УзССР в 1963 г. Раскопки не проводились.

144. Курган. У слияния Аксагата и Нурекатасая, в 200 м к юго-востоку от тепе Нуреката, — погребальный курган с каменной выкладкой; высота 0,5—1 м, диаметром 5 м, в центре — углубление (следы ограбления). Выявлен в 1963 г. О. М. Ростовцевым и Ю. Ф. Буряковым. Раскопки не проводились.

145. Курган. У истоков правого притока Аксагаты, Бельдерсая, в местности «12 ключей», — погребение с каменной насыпью, диаметром до 5 м с углубленным конусом в центре. Зафиксировано Чарвакским археологическим отрядом АН УзССР в 1963 г. Раскопки не проводились.

146. Первобытная стоянка. В среднем течении Бельдерсая, на его левом берегу, напротив Кайрагачсая, — остатки кострища и несколько кремневых орудий палеолитического облика. Зафиксированы в 1964 г. Х. К. Насреддиновым и Ю. Ф. Буряковым.

147. Поселение. В нижнем течении Бельдерсая, на левом берегу, примерно в 1,5 км от пионерского лагеря, — остатки средневекового поселения, сильно размытого и разрушенного. Зафиксировано в 1963 г. Ю. Ф. Буряковым и Н. Губайдуллиным. Раскопки не проводились. В подъемном материале найдены обломки керамики XI—XII вв. н. э. и XV в. н. э., жженный кирпич XI—XII вв. н. э.

148. Кремневое орудие. На правом берегу Бельдерсая, в 1 км ниже пионерского лагеря в 1963 г. Ю. Ф. Буряковым найдено кремневое орудие палеолитической эпохи.

149. Кремневое орудие. В 100 м выше впадения Бельдерсая в Аксагату, на первой террасе правого берега, найдены два каменных орудия. Находки сделаны в 1963 г. Ю. Ф. Буряковым и Н. Губайдуллиным.

150. Безымянное тепе. На правом берегу Аксагатасая, в 250 м выше к. Гиджал, расположены руины горного замка. Памятник подтреугольной формы, вытянут на запад, с юга обведен рвом, с северо-востока и юго-запада защищен крутизной склонов. Размеры примерно 60×80 м. Выявлен Чарвакским археологическим отрядом АН УзССР в 1963 г. Раскопки не проводились. Датировка отсутствует.

151. Гиджал-1. Ниже замка (№ 150) на 60—70 м — укрепление Гиджал-1. Памятник сохранился в виде холма прямоугольной формы, вытянут с востока на запад. На вершине — остатки каменных строений и прилегающего с юга и востока дворика. Вход с юга. В северо-западном углу — квадратные башни. Выявлен Чарвакским археологическим отрядом АН УзССР в 1963 г. Раскопки не проводились. В подъемном материале встретились обломки сосудов VII—XII вв. н. э., керамический шлак.

152. Кайгактепе. Между двух слагающих Кайгак и Кайраксая, левых притоков Аксагаты, чуть выше к. Гиджак, сохранилась крепость подчетыреугольной формы, вытянутая на север. Высота 4,5—5 м, размеры по верхней площадке — 42×20 м. Крепость окружена рвом с трех сторон, с четвертой, западной — обрывом сая. В северной части находится пологий вход — пандус. Выявлено Чарвакским археологическим отрядом АН УзССР в 1963 г. Раскопки не проводились. Подъемный материал отсутствует.

153. Гиджал-2. На левом берегу р. Аксагата, выше к. Гиджал, на первой надпойменной террасе, — укрепление подпрямоугольной формы, с неукрепленным поселением в северо-западной части. Площадь укрепления — 65×65 м, высота — до 12 м, с юго-востока оно обведено рвом. Выявлено Чарвакским археологическим отрядом АН УзССР в 1963 г. Раскопки не проводились. Подъемный материал представлен обломками лепной посуды, вероятно, VII—VIII вв. н. э.

154. Курган. Напротив укрепления (№ 153), на правом берегу Аксагатасая, расположен погребальный курган с каменной насыпью, высотой 0,2—0,3 м, диаметром 3 м. Выявлен Чарвакским археологическим отрядом АН УзССР в 1963 г. Раскопки не проводились.

155. Безымянное тепе. В нижнем течении Аксагатасая, ниже к. Карамазар, на площадке первой надпойменной террасы, на берегу Безымянного сая, — тепе, вытянутое с северо-запада на юго-восток и частично окруженное рвом. Высота тепе — до 7,5 м.

Выявлено Чарвакским отрядом АН УзССР в 1963 г. Раскопки не проводились. В подъемном материале — неполированная керамика. На вершине — следы кострища.

156. Курган. В нижнем течении Аксагатасая, в 60 м ниже Безымянного тепе, — погребальный курган с лессовой насыпью, высотой 1,5 м, диаметром 15—18 м. Выявлен Чарвакским археологическим отрядом АН УзССР в 1963 г. Раскопки не проводились.

157. Городище Газалкент. В устье Аксагатасая, на его правом берегу располагались остатки средневекового городка с четко выделенной цитаделью, шахристаном и пригородом — рабадом. Городище превышало размеры современного селения. Возможно, оно является остатками средневекового городка, носившего в X в. по Макдиси название Газал или Газак. Слои в значительной степени уничтожены. Сохранившийся материал XIII—XIV вв. впервые отмечен В. Д. Жуковым в 1935 г. (В. Д. Жуков, 35). Раскопки не проводились.

ПАМЯТНИКИ СРЕДНЕГО ТЕЧЕНИЯ РЕКИ ЧИРЧИК

158. Курганы. На левом берегу Чирчика, между Аксагатасаем и Канджигалысаем, в местности Думалак, — три небольших кургана с каменной насыпью, булыжной обкладкой. Выявлены Ю. Ф. Буряковым в 1968 г. Раскопки не проводились.

159. Курганы. Примерно в 1,5—2 км ниже описанной группы, по левому берегу Чирчика, вдоль левого берега сая, составляющего Аксагата, — два кургана: первый высотой 3 м и диаметром 17 м, второй, расположенный в 50 м к западу от первого, высотой 6,5 м, диаметром 35 м. Насыпи лессовые. Курганы, вероятно, погребальные. Зафиксированы в 1969 г. Ю. Ф. Буряковым. Раскопки не проводились. Подъемный материал отсутствует.

160. Курганы. Ниже по течению р. Чирчик, на левом берегу Онкантайсая, — два кургана с лессовой насыпью. Один высотой 0,5 м, диаметром 15 м, другой, соответственно, 2 и 18 м. Курганы, вероятно, погребальные. Выявлены в 1968 г. Ю. Ф. Буряковым. Раскопки не проводились. Подъемный материал отсутствует.

161. Олтынтепе. В устье Онкантайсая, левого притока р. Чирчик, — небольшое округлой формы тепе, диаметром 25 м, высотой — 3,5 м. Выявлено в 1968 г. Ю. Ф. Буряковым. Раскопки не проводились. В разрезах видны культурные наслоения, подъемный материал отсутствует.

162. Каратепе. К западу от описанного памятника, в долине р. Чирчик, на северной окраине к. Янгнаул расположено укрепленное поселение Каратепе. Оно состоит из укрепления диаметром 68 м и высотой до 12,5 м. Вокруг него — неукрепленное поселение размером 50×68 м. Выявлено Чарвакским археологическим отрядом АН УзССР в 1963 г. Раскопки не проводились. Подъем-

ный материал включает неполивную и глазурованную керамику VII—XII вв. н. э., каменные зернотерки.

163. Базаркультепе. К северо-западу от Каратепе, близ берега Чирчика, — небольшое поселение Базаркультепе, высотой 5,5 м, диаметром 60 м. С юга к нему примыкает пониженная площадь неукрепленных построек размером 10×60 м. Выявлено Чарвакским археологическим отрядом АН УзССР в 1968 г. Раскопки не проводились, подъемный материал относится к V—VIII вв. н. э.

164. Курган в 200 м южнее Базаркультепе. Сверху — булыжная насыпь. Высота кургана — 3 м, диаметр — 32 м. Выявлен Чарвакским археологическим отрядом АН УзССР в 1968 г. Раскопки не проводились, датировка отсутствует.

165. Безымянное тепе. В 250 м восточнее Базаркультепе расположено поселение овальной формы, слегка вытянутое с запада на восток. Высота тепе — до 8 м, диаметр площадки — 50×40 м. Выявлено Чарвакским археологическим отрядом АН УзССР в 1968 г. Раскопки не проводились.

166. Кошкургантепе. Расположено в центре г. Кошкурган, на левом берегу р. Чирчик, севернее автодороги. Это — холм высотой до 6 м и диаметром площадки 45×50 м. Выявлен Чарвакским археологическим отрядом АН УзССР в 1968 г. Раскопки не проводились. Холм более чем на половину изрыт жителями, берущими глину на хозяйственные нужды. В разрезе выделяются три культурных слоя: верхний — XIX—XX вв., средний — IX—XI вв. и нижний, раннефеодальный, IV—VII вв. н. э. Судя по названию, рядом должен находиться еще один холм. Раскопки не проводились.

167. Курганы. В 2 км к западу от Кошкургана — небольшое лессовое всхолмление, предположительно, погребальный курган. Зафиксирован Чарвакским археологическим отрядом в 1968 г. Обследование, обмеры и раскопки не проводились.

168. Древняя выработка. Разработка камня в районе Акташа, на правом берегу р. Чирчик. В карьере добывался огальматолит, использовавшийся для отделки архитектурных памятников Ташкента в XVI в. Отмечено геологом С. В. Лопатиным.

169. Отдельные каменные орудия эпохи палеолита найдены на правом берегу р. Чирчик, у моста на Акташ, в 1958 г. А. П. Окладниковым.

170. Курган. На правом берегу р. Чирчик, между р. Акташ и Джеман-Джар, на второй лессовой террасе расположен погребальный курган, вытянут с севера на юг, срезан пахотой. Отмечен В. Д. Жуковым в 1935 г. (В. Д. Жуков, 35). Раскопки не проводились.

171. Курган на правом берегу р. Чирчик, в 150 м к северо-западу от описанного, так же слегка вытянут и частично срезан. Отмечен в 1935 г. В. Д. Жуковым (В. Д. Жуков, 35). Раскопки не проводились.

172. Курганы. На второй надпойменной террасе правого берега р. Чирчик, восточнее к. Искандер, в 0,5 км севернее автомагистрали, вдоль небольшого просайка, зафиксировано 7 холмов высотой 0,7—1 м, диаметром 15—17 м. Отмечены Ю. Ф. Буряковым в 1968 г. Раскопки не проводились.

173. Искандертепе. Расположено на правом берегу р. Чирчик, по Искандерарыку в к. Искандер. По-видимому, укрепление поры Кокандского ханства, возведено для наблюдения за строительством арыка. Отмечено В. Д. Жуковым в 1935 г. (В. Д. Жуков, 35). В последующие годы было снесено при хозяйственных работах.

174. Погребение. В к. Искандер по Чирчикской железнодорожной ветке было обнаружено погребение, в нем — 5 бронзовых браслетов, представляющих собой орнаментированную выпукло-вогнутую пластину с несомкнутыми концами, от которых отходят спиральные рожки. Хранятся в Музее истории народов Узбекистана (М. Э. Воронец, 122).

175. Курган. На правом берегу р. Чирчик, к северо-западу от Шурабсая, — погребальный курган с лессовой выкладкой. Слегка вытянут с севера на юг. Отмечен В. Д. Жуковым в 1935 г. (В. Д. Жуков, 35). Датировка отсутствует. Раскопки не проводились.

176. Курган. На правом берегу р. Чирчик, к северо-востоку от Паргостепе (№ 178) расположен погребальный курган. Насыпь лессовая, оплывшая, высотой до 1 м. Отмечен В. Д. Жуковым в 1935 г. (В. Д. Жуков, 35). Датировка отсутствует. Раскопки не проводились.

177. Курган. На правом берегу р. Чирчик, к северо-востоку от Паргостепе, у пересечения железной дороги с грунтовой расположен погребальный курган, слегка срезанный грунтовой дорогой. Насыпь лессовая, оплывшая, высотой до 1 м. Отмечен В. Д. Жуковым в 1935 г. (В. Д. Жуков, 35). Датировка отсутствует. Раскопки не проводились.

178. Паргостепе. (Паргуштепе). Большое укрепленное поселение в к. Паргос, у впадения Тавакся (левого притока) в р. Чирчик. Состоит из холма высотой 12,5 м, диаметром площадки 110 × 125 м и примыкающей с севера неукрепленной площадью 150 × 350 м, частично отделенной Захарыком. Отмечено В. Д. Жуковым в 1935 г. (В. Д. Жуков, 35). В 1968 г. исследовалось Бозсуйским археологическим отрядом АН УзССР. В подъемном материале встречаются обломки сосудов II—IV, VI—VII, X—XII и XVI—XVII вв. н. э. К северу от холма — скопление шлаков. Датировка дана на основе наблюдения Чарвакского археологического отряда АН УзССР в 1968 г. Возможно отождествление с городом X в. — Баркуш.

179. Курганы. На правом берегу р. Чирчик, у пересечения Тавакся с Искандерарыком расположены погребальные курганы. Выявлены В. Д. Жуковым в 1935 г. (В. Д. Жуков, 35). Описание, обмеры, датировка отсутствуют. Раскопки не проводились.

180. Безымянное тепе. Расположено на правом берегу р. Чирчик, в 1 км к востоку от русла Азатбашая, в 100 м к югу от края второй надпойменной террасы. Культурный слой — до 0,5 м. Отмечено в 1935 г. В. Д. Жуковым (В. Д. Жуков, 35). Материал VI—VII вв. Размеры не указаны, раскопки не проводились.

181. Турткультепе-5. Расположено на правом берегу р. Чирчик, в левобережье Азатбашая, у слияния с Захарыком. Отмечено В. Д. Жуковым в 1935 г. (В. Д. Жуков, 35). Представляет собой городище прямоугольной формы, размером 185×170 м, в округлом юго-западном углу — цитадель. Подъемный материал относится к V—VIII вв. н. э. Ныне занято под кладбищем. Раскопки не проводились.

182. Безымянное поселение (стратегическое укрепление?). Расположено на правом берегу р. Чирчик, в левобережье Захарыка, в 180 м от железнодорожного моста через Захарык, к западу. Отмечено В. Д. Жуковым в 1935 г. (В. Д. Жуков, 35). Вскоплене размером 30×35 м, с трех сторон окружено рвом, с северо-запада — Захарыком. Подъемный материал отсутствует. Раскопки не проводились.

183. Безымянное поселение на правом берегу р. Чирчик, к востоку от Турткультепе, в левобережье Захарыка. Отмечено В. Д. Жуковым в 1935 г. (В. Д. Жуков, 35). Размеры определить трудно, т. к. часть его распахана. Подъемный материал X в. Раскопки не проводились.

184. Курган. На правом берегу р. Чирчик, между пос. Комсомольский и Верхнекомсомольский, — курган с лессовой насыпью, частично разрезанной арыком, высотой до 1 м, диаметром 6—8 м. Выявлен Чарвакским археологическим отрядом АН УзССР в 1968 г. Датировка отсутствует. Раскопки не проводились.

185. Курганы. В пос. Нижнекомсомольский, на левом берегу Искандерарыка В. Д. Жуковым в 1935 г. отмечена группа курганов (В. Д. Жуков, 35). Чарвакским археологическим отрядом АН УзССР в 1968 г. зафиксирована группа из 5 лессовых курганов слабовыраженной формы. Один из них разрушен бульдозером, вскрывшим два погребения. Инвентарь, включающий лепной сосуд, точило, обломки железного ножа, датируется I в. н. э.

186. Городище Киргизтепе. Расположено на правом берегу р. Чирчик, на обрыве, напротив пос. Нижнекомсомольский. Отмечено В. Д. Жуковым в 1935 г. (В. Д. Жуков, 35). Описание, обмеры, отсутствуют. Подъемный материал X в. н. э. Раскопки не проводились.

187. Ниязбеккала. Расположена на правом берегу р. Чирчик, в 4 км к югу от Турткультепе, в голове канала Бозсу. Отмечена В. Д. Жуковым в 1935 г. (В. Д. Жуков, 35). Крепость прямоугольной формы, размером 150×100 м, окружена валом высотой до 2 м и рвом. Западный край разрезан железной дорогой. Материал — поры Кокандского ханства. Раскопки не проводились.

188. Юмалактепе-1. Расположено на правом берегу р. Чирчик, в правобережье Бозсу, в 500 м по течению сброса Юмалак. Отмечено В. Д. Жуковым в 1935 г. (В. Д. Жуков, 35). Холм в плане неправильной, почти шестиугольной формы, высотой 6—8 м. Вероятно, укрепление связано с охраной головных сооружений Бозсу. Раскопки не проводились.

189. Юмалактепе-2. Расположено на правом берегу р. Чирчик, в левобережье Бозсу, против сброса Юмалак. Отмечено В. Д. Жуковым в 1935 г. (В. Д. Жуков, 35). Холм слегка вытянут с юга на север. На поверхности — черепки грубой посуды. Вероятно, связано с охраной сброса Юмалак. Раскопки не проводились.

190. Хантепе (Бекляртепе, Джарбайтепе, Тукубайтепе). Расположено на правом берегу р. Чирчик, на берегу Ханарыка, у ст. Бозсу (территория Чирчикского химкомбината). Укрепленное поселение с примыкающей неукрепленной площадью. Отмечено В. Д. Жуковым в 1935 г. (В. Д. Жуков, 35) без указания размеров. Раскопки проведены Н. Б. Немцовой в 1958 г. Были вскрыты монументальные сооружения III—V вв. н. э., архитектурные детали X—XII вв. и остатки укрепления XVI—XVIII вв. н. э. Основная часть памятника снесена при строительных работах химкомбината. Сохранился центр укрепления — цитадель, остатки стены и рва.

191. Сакулнишанбайтепе. Расположено на левом берегу арыка Карасу, в 350 м к юго-западу от его головы. Это укрепление, высотой до 7 м. С севера и запада к нему примыкает небольшое поселение, ныне используемое под кладбище. Выявлено В. Д. Жуковым в 1935 г. (В. Д. Жуков, 35). В разрезе видна кладка сырцового кирпича, в подъемном материале — грубая посуда. Раскопки не проводились.

192. Безымянное тепе. Расположено на правом берегу р. Чирчик, рядом с Сакулнишанбайтепе. Вероятно, связано с головным укреплением р. Карасу. Отмечено В. Д. Жуковым в 1935 г. (В. Д. Жуков, 35). Описание, обмеры, датировка отсутствуют. Раскопки не проводились.

193. Юмалактепе — 3. Расположено на правом берегу р. Чирчик, в левобережье Карасу, в 350 м от № 192 и в 2 км к юго-западу от Сакулнишанбайтепе. Отмечено В. Д. Жуковым в 1935 г. (В. Д. Жуков, 35). Размеры установить трудно в связи с частичным разрушением. Подъемный материал не датирован. Раскопки не проводились.

194. Келишлинататепе. Расположено на правом берегу р. Чирчик, в 1,8 км к юго-западу от Сакулнишанбайтепе. Отмечено В. Д. Жуковым в 1935 г. (В. Д. Жуков, 35). Размеры установить трудно, так как сильно разрушено. В подъемном материале — груболепная керамика, вероятно, середины I тыс. до н. э. Раскопки не проводились.

195. Кулокчинтепе. Расположено на правом берегу р. Чирчик к северо-западу от Аккавака, на берегу старого арыка. Холм высотой 7,5 м, верхняя площадка размером 22×23 м. Отмечено в 1949 г. И. Баишевым и В. Массоном (И. Баишев, В. Массон, 6). Подъемный материал датируется XI—XII вв. Раскопки не проводились.

196. Городище Байткурбан. Расположено на правом берегу р. Чирчик в одноименном селении на левом берегу Карасу. Обследовалось В. Д. Жуковым в 1935 и 1939 гг. Описание, обмеры отсутствуют. Подъемный материал относится к XIV в.

197. Искикурбантепе. Расположено на правом берегу р. Чирчик в левобережье Карасу, в к. Искикурбан, к юго-востоку от Байтыкурбантепе. Отмечено в 1964 г. Чарвакским археологическим отрядом АН УзССР. Описание, обмеры, датировка отсутствуют. Раскопки не проводились.

198. Безымянное тепе. Расположено на правом берегу р. Чирчик, на северной окраине с. Кибрай. Тепе продолговатое, ориентировано по странам света, размер верхней площадки 40×56 м. Обследовано в 1949 г. И. Баишевым и В. Массоном (И. Баишев, В. Массон, 6). Подъемный материал датируется V—VII вв. н. э. Раскопки не проводились.

199. Безымянное тепе. Расположено на правом берегу р. Чирчик, в 6 км к юго-востоку от к. Кибрай. Обследовано И. Баишевым и В. Массоном в 1949 г. (И. Баишев, В. Массон, 6). Описание и датировка отсутствуют. Раскопки не проводились.

ПАМЯТНИКИ НА ТЕРРИТОРИИ СОВРЕМЕННОГО ТАШКЕНТА

200. Ялангачтепе. Расположено на правом берегу р. Чирчик, в 4 км к юго-востоку от ж. д. ст. Чирчик, на землях к. Ялангач. Состоит из холма окружностью 250 м, высотой 5,5 м и прилегающей с юга подчетырехугольной пониженной площади в 1,5—2 га, со следами валов по краям. Отмечено в 1951 г. М. Э. Воронцом (М. Э. Воронец, 20). Подъемного материала нет, датировка отсутствует. Раскопки не проводились.

201. Даултепе. Расположено на арыке Ялангач (близ Таш-ГРЭС). Обследовано Ташкентским археологическим отрядом в 1968—1969 гг. Памятник состоит из двух небольших холмов высотой до 3 м и диаметром 25—30 м без признаков цитадели. Подъемный материал относится к X в. Раскопки не проводились.

202. Погребальные курганы с лессовой насыпью расположены на правом берегу р. Чирчик, в с. Никольское, на восточной окраине г. Ташкента, количество не учтено. Размеры: высота — от 0,2—1 м, диаметром 3—12 м. Отмечено членами ТКЛИА. При разработке курганов во время хозяйственно-строительных работ найдены сосуды первых веков н. э.

203. Погребальные курганы с лессовой насыпью расположены на правом берегу р. Чирчик, на восточной окраине Ташкента,

близ Никифоровских земель (ныне ул. Археологическая), высотой 0,2—1,5 м, диаметром 3—12 м. Отмечены и раскапывались Никифоровым и Н. П. Остроумовым в 1886 г. (Н. П. Остроумов, 75). Раскопки продолжены в 1906 г. (106). Исследовано 18 курганов. Расчищены дромосы и катакомбы, найдены сосуды первых веков н. э. Основная группа курганов снесена при строительско-хозяйственных работах.

204. Оссуарные погребальные сооружения. Расположены на юго-восточной окраине Ташкента, на бывших Никифоровских землях. Отмечены в 1896 г. Е. Т. Смирновым (Е. Т. Смирнов, 84). Представлены находками, огромным (более сотни) количеством глиняных гробиков-оссуариев, из которых почти все были уничтожены. Сохранился оссуарий с рельефным изображением человека, хранящийся в Музее истории народов Узбекистана. Датируется серединой первого тысячелетия н. э. Раскопки не проводились.

204а. Олтынтепе. Поселение с большой неукрепленной территорией, расположено в правобережье р. Чирчик, на восточной окраине г. Ташкента, на правом берегу р. Карасу. Отмечено в 1927 г. Н. Г. Маллицким в названии мауза (Н. Г. Маллицкий, 56). Размеры, описание, датировка отсутствуют. В 1957 г. обследовалось Ю. Ф. Буряковым. Подъемный материал датируется IV—VII и X—XIV вв. н. э. Раскопки не проводились.

205. Бузгонтете. Расположено на правом берегу р. Чирчик, в двух км к юго-востоку от к. Дурмень, на восточной окраине Ташкента, — поселение с прилегающей с востока площадкой. Высота укрепления до 11 м размеры — 100 × 300 м. Отмечено в 1949 г. И. Баишевым и В. М. Массоном (И. Баишев, В. Массон, 6). Посещалось в 1968—1969 гг. Ташкентским археологическим отрядом. Состоит из цитадели высотой до 12 м, размером 70 × 30 м и неукрепленного поселения, примыкавшего с востока. Подъемный материал относится к XI—XV вв. н. э. Раскопки не проводились.

206. Шортете (Урусмазар). Расположено на правом берегу р. Чирчик, в месте ответвления арыка Тоукат от Карасу. Состоит из высокого укрепления и примыкающей площади неукрепленного поселения. Отмечено в 1949 г. И. Баишевым и В. Массоном (И. Баишев, В. Массон, 6). В 1968—69 гг. посещалось Ташкентским археологическим отрядом. Сохранилась цитадель высотой до 7 м и поселение, занятое кладбищем. Подъемный материал — от первых веков н. э. до X—XII вв., есть находки XV в. н. э. Раскопки не проводились.

207. Елакдатытепе. Расположено на правом берегу р. Чирчик, в 3,5 км к югу от Шортете. Обследовано И. Баишевым и В. Массоном (В. Массон, И. Баишев, 6). Описание, размеры, датировка отсутствуют. Раскопки не проводились.

208. Курганы. В к. Дурмень на правом берегу р. Чирчик, к востоку от Ташкента, — группа курганов с лессовой насыпью. От-

мечены в 1886 г. В. П. Наливкиным. Количество и размеры не указаны. Раскопки не проводились.

209. Тугайтепе. Расположено на восточной окраине Ташкента, в 4 км к югу от к. Дурмень, на правом берегу Чирчика. Городище прямоугольной формы, размером 38×250 м, ориентировано по странам света, в восточном углу — квадратная цитадель размером 60×60 м, высота — до 8 м. Выявлено в 1949 г. И. Баишевым и В. Массоном, отождествлено с Джабгукетом — средневековым городом Чачского государства (И. Баишев, В. Массон, 6). Подъемный материал представлен керамикой V—VII, IX—XIV вв. Раскопки не проводились.

210. Безымянное тепе. Расположено на правом берегу р. Чирчик, в 4,5 км к юго-западу от Тугайтепе. Обследовано в 1949 г. И. Баишевым и В. Массоном (И. Баишев, В. Массон, 6). Описание, размеры, датировка отсутствуют. Раскопки не проводились.

211. Буритепе. Расположено на правом берегу р. Чирчик, между ним и Карасу, в 4 км к востоку от с. Никольское. Отмечено в 1929 г. А. А. Потаповым (А. А. Потапов, 80). Описание, размеры, датировка отсутствуют. Раскопки не проводились.

212. Гоктепе. Расположено на правом берегу р. Чирчик, между ар. Карасу и Таукат, в 2—3 км к югу от с. Никольское. Отмечено в 1929 г. А. А. Потаповым (А. А. Потапов, 80). Описание, размеры, датировка отсутствуют. Раскопки не проводились.

213. Таукаттепе. На правом берегу Чирчика, к югу от с. Луначарского расположен центральный холм высотой до 6,5 м, окружен со всех сторон пониженной площадью древнего поселения, частично разрушенного современным кладбищем. Отмечен в 1949 г. А. А. Потаповым (А. А. Потапов, 80). Обследован в 1949 г. И. Баишевым и В. Массоном, выявившими материал XI—XII—XV вв. н. э. (И. Баишев, В. Массон, 6). В 1957 г. обследовалось В. Белоусовым и Ю. Буряковым, выявлен материал IV—VII вв. н. э. Раскопки не проводились.

214. Карабаштепе. Расположено на правом берегу р. Чирчик, в 4 км к югу от Бузгонттепе. Состоит из холма и примыкающей к нему пониженной площадки. Памятник застроен, границы определить трудно. Отмечено в 1929 г. А. А. Потаповым (А. А. Потапов, 80). Обследовано в 1949 г. И. Баишевым и В. Массоном (И. Баишев, В. Массон, 6). Подъемный материал датируется XI—XII вв. Раскопки не проводились.

215. Городище Аката. Расположено в г. Ташкенте, в районе Юнусабада. Городище размером 600—300 м, с цитаделью высотой до 5—6 м. В основном занято под пашни. Отмечено в 1940 г. М. Э. Воронцом, в 1968—1969 гг. разведочные раскопки проведены Ташкентским археологическим отрядом. Получен материал VII—VIII, X—XII и XV вв. Раскопки не проводились.

216. Актепе. Расположено на одноименном арыке северо-восточной части Ташкента, близ Абразивного завода. Состоит из возвышенного тепе и поселения неправильной формы, вытянутого с

севера на юг, размером 86 × 180 м. Укрепление находится в южной части. Впервые отмечено В. П. Наливкиным в 1886 г. Раскопки со съемкой плана проведены в 1940 г. А. И. Тереножкиным (А. И. Тереножкин, 93). Вскрыта часть феодального замка, оборонительная система, обводная галерея и башня, хозяйственные постройки, найдены металлические изделия, стеклянные, керамические орудия и предметы быта, монеты. Памятник датируется V—VII и XI—XII вв н. э. Состоит на государственной охране.

217. Гоктепе-3. Расположено в Ташкенте, на левом берегу ар. Бозсу в 180 м к юго-западу от моста через Бозсу по Чимкентскому тракту, между Бозсу и вытекающим из него безымянным арыком. Отмечено в 1949 г. М. Э. Воронцом. Представляет собой холм высотой 8—9 м, с обрывистыми склонами и подчетыреугольной площадкой со сторонами 64 × 64 × 68 × 70 м. Ориентировано с северо-запада на юго-восток. Подъемный материал отсутствует. Раскопки не проводились.

218. Безымянное тепе. Расположено в Ташкенте на левом берегу Бозсу, выше распределителя Анхор-Калькауз. Отмечено в 1937 г. Д. Д. Букинич. Вскрыты жилые дома, гончарные печи, найдены стеклянные и глиняные сосуды. Датируется XI—XII вв.

219. Садокаттепе. Расположено в северной части Ташкента близ Тракторосборочного завода. Памятник округлой формы, диаметром от 60 до 80 м, высотой 3—4 м. Отмечен в 1957 г. Ю. Ф. Буряковым. Подъемный материал представлен фрагментами керамики VII—XII вв. Раскопки не проводились.

220. Городище Мингурюк. Расположено в центральной части г. Ташкента, к северу от р. Салар. Состояло из укрепленной цитадели (между улицами Пролетарская, Павлова, Куйбышева и Кл. Цеткин) и собственно города, шахристана площадью около 20 га. Отмечено в 1896 г. Е. Т. Смирновым и Н. С. Лыкошиным (Н. С. Лыкошин, 54). В 1912 г. А. И. Добросмысловым (А. И. Добросмыслов, 31), в 20-х годах М. Массоном (М. Е. Массон, 60), в 50-х годах Ю. Ф. Буряковым (Ю. Ф. Буряков, 10). В 1957 г. раскопки проведены Ю. Буряковым, Д. Г. Зильпер, С. А. Рашковской, в 1958 г. в раскопках участвовал Т. Агзамходжаев, в 1960 г. раскопки вел О. В. Обельченко с 1968 г. раскопки продолжены Д. Г. Зильпер. Раскрыты остатки парадных замковых помещений, общественных зданий, крепостных стен и башен, жилых домов. Городище представляет остатки древнего Чача, столицы раннефеодального Ташкентского государства. Материал датируется IV—VII, XI, нач. XIV вв. Находится на государственной охране.

221. Мавзолей шейха Хавенди Тахура. Расположен в Ташкенте по северной стороне ул. Навои (М. Гаврилов, 24; М. Е. Массон, 62). Мавзолей возведен над могилой одного из религиозных деятелей шейха Хавенди Тахура, вход порталный, выделен стрельчатой аркой, состоит из двух помещений: зиаратханы и гурханы с гранеными купольными перекрытиями. Здание значительно изменено

ремонтами. Декор не сохранился. От XV в. унаследован план. Находится на государственной охране.

222. Мавзолей Калдыргачбия. Расположен в Ташкенте, по северной стороне ул. Навои, рядом с мавзолеем шейха Хавенд Тахура (М. Е. Массон, 62). Мавзолей кубической формы с пирамидальным куполом на 12-гранном барабане. Вход оформлен стрельчатой аркой. Возведен, по одним данным, над могилой Моголистанского царевича, по другим — над погребением одного из казахских биев.

223. Мавзолей Юнусхана Моголистанского. Расположен в Ташкенте, по северной стороне ул. Навои, западнее мавзолея шейха Хавенд Тахура (М. Е. Массон, 62). Возведен над могилой потомка Чингизхана Юнусхана Моголистанского, сделавшего Ташкент столицей своего государства в 1485—1487 гг. Это монументальное прямоугольное здание с входным порталом, оформленным стрельчатой аркой, крестообразным в плане главным залом, перекрытым куполом на пересекающихся арках. Возводилось в конце XV в. Здание не достроено. Находится на государственной охране.

224. Кишлактепе. Расположено в одноименной махалле в северо-западной части г. Ташкента. Отмечено в 1927 г. Н. Г. Маллицким в названии махалля (Н. Г. Маллицкий, 56). Описание, размеры, датировка отсутствуют. Обследование не проводилось.

225. Турктепе. Расположено в одноименной махалле северного сектора г. Ташкента. Отмечено Н. Г. Маллицким в 1927 г. в названии махалля (Н. Г. Маллицкий, 56). Описание, размеры, датировка отсутствуют. Обследование не проводилось.

226. Шортепе. Расположено в одноименной махалле северного сектора г. Ташкента. Отмечено в 1927 г. Н. Г. Маллицким в названии махалля (Н. Г. Маллицкий, 56). Описание, размеры, дата отсутствуют. Обследование не проводилось.

227. Актепе Сибзарское. Расположено в северо-западном секторе г. Ташкента. Отмечено в 1927 г. Н. Г. Маллицким в названии сибзарских муаза. Описание, размеры и дата отсутствуют. Раскопки не проводились.

228. Медресе Кукельдаш. Расположено в г. Ташкенте, оформляет с севера площадь Ю. Ахунбабаева. Построено в XVI в. везиром ташкентских ханов Баракхана и Дервишхана Кукельдашем. Оно имеет развернутый портал с выступающим пештаком со стрельчатой аркой, двухъярусную аркатуру фасада с минаретами по углам. Двор обнесен с двух сторон худжрами в два этажа, справа и слева от входа — большие купольные залы дарсханы и мечети. Находится на государственной охране.

229. Мечеть Ходжи Ахрара. Расположена к северу от площади Ю. Ахунбабаева (М. Е. Массон, 62). Возведена Ходжой Ахраром, реакционным религиозным деятелем XV в. Являлась Джума—мечетью г. Ташкента. Включает громадный прямоугольный двор, в юго-западном углу—главное здание с обширным арочным входом.

Здание сильно пострадало. Ремонтные работы XIX в. изменили его первоначальный облик.

230. Медресе Ходжа Ахрара. Расположено в Ташкенте к северо-востоку от площади Ю. Ахунбабаева (М. Е. Массон, 62). Построено в середине XV в. на средства Ходжи Ахрара. Состоит из квадратного двора, вход в который выделен небольшим порталом со стрельчатой аркой. Дворик обведен рядами небольших худжр. По сторонам входа — мечеть и дарсхана.

230а. Клад монет найден в 1940 г. в г. Ташкенте на улице Алмазар при расширении уличной трассы. Описан З. А. Альхамовой. Клад представлен медными тимуридскими монетами XV в. Хранится в археологическом кабинете ТашГУ им. В. И. Ленина.

231. Шахристан Бинкета — Ташкента X нач. XIII в. Охватывает территорию площадью до 15 га между ул. Хамзы, Чорсу, Каландархана, Гульбазаром. Отмечен М. Массоном (М. Е. Массон, 62). В 1969 г. Ташкентским отрядом проведены наблюдения за планировочными работами и небольшие раскопки. Культурный слой включает материал IX—XIX вв. н. э.

232. Джума-мечеть и медресе. Расположены в северо-западной части Ташкента, по ул. Хамза (М. Е. Массон, 62). Мечеть городская, пятничная, древняя в основе, но многократно перестраивавшаяся. Медресе построено в XIX в. правителем Ташкента Мирзой Алмедом Кушбеги. Мечеть включает дворик, зимнее здание и библиотеку. Медресе — дарсхану и более десятка худжр. Это — образцы поздней культово-общественной архитектуры Ташкента.

233. Медресе Баракхана. Расположено в северо-западной части Ташкента западнее Джума-мечети. Описано в 1936 г. Ш. Ратией и Л. Ворониным. Комплекс построен в XVI в., включает мавзолей основателя ташкентской династии узбекских правителей Суйничхана и медресе его сына Баракхана. Состоит из прямоугольного двора, вход в который оформлен монументальным, когда-то богато декорированным порталом. В юго-восточном углу двора — помещение мавзолея Суйничхана. Напротив входа, по оси расположено центральное купольное здание — дарсхана. Дворик обведен глухой стеной, к которой пристроены крошечные комнаты для учащихся — худжры. Комнаты были когда-то украшены разноцветной мозаикой и майоликовым набором облицовок, резные деревянные двери имели наборные инкрустации. Памятник находится на государственной охране.

234. Мавзолей Абубакра Мухаммада Каффаль Шоши. Расположен в северо-западной части Ташкента, севернее ул. Хамзы. Описан Н. И. Френкель (Н. И. Френкель, 113). Возведен в середине XVI в. над могилой одного из проповедников ислама придворным мастером узбекских ханов Гулям Хуссейном, возможно, на месте более ранней постройки. Комплекс состоит из прямоугольного купольного здания с монументальным порталом и небольшого закрытого дворика. В портале сохранились фрагменты прекрасной

полихромной облицовки. Памятник находится на государственной охране.

235. Кулактепе. Расположено в северной части Ташкента на продолжении Тахтапульских ворот в зоне Каракамыша. Обследовано Ташкентским археологическим отрядом в 1968—1969 гг. Состоит из цитадели, высотой до 10 м, отделенной рвом от поселения. В подъемном материале — керамика X в. н. э. Раскопки не проводились.

236. Норазтепе. Расположено в северо-западном секторе Ташкента, в местности Чукурсай. Разведочно раскопано Ташкентским археологическим отрядом в 1968—1969 гг. Представляет собой холм, высотой до 5 м и 80 м в поперечнике. Материал датируется X—нач. XIII вв. н. э.

237. Бильтепе. Расположено в северо-западном секторе Ташкента, в зоне ар. Калькауз. Обследовано Ташкентским археологическим отрядом в 1968—1969 гг. Сохранился культурный слой мощностью 0,5 м. Подъемный материал не дает оснований для датировки. Раскопки не проводились.

238. Олтынтепе-2. Расположено в северо-западном секторе Ташкента, по дороге на Минводы, севернее пересечения с кольцевой магистралью. Невысокий холм, диаметром около 40 м, высотой около 3 м. Обследован в 1968 г. Ташкентским археологическим отрядом. Подъемный материал отсутствует. Раскопки не проводились.

239. Актепе Сагбанское. Расположено в Ташкенте на ул. Сагбан, проезд № 13. Отмечено в 1927 г. Н. Г. Маллицким в названии одноименного мауза (Н. Г. Маллицкий, 56). В 1940 г. обследовано М. Э. Воронцом, в 1968 г. — Ташкентским археологическим отрядом. Значительная часть городища разрушена, но культурные слои тянутся до 500 м. Цитадель, в форме усеченной пирамиды, высотой до 11 м. Подъемный материал — с первых веков н. э., цитадель — с VII—VIII вв. н. э. расцвет в X—XII вв. н. э. Раскопки не проводились.

240. Безымянное тепе. Расположено в северо-западной части Ташкента, на левом берегу протока Каракамыш, в 7,5 км к западу от центра города. В 1929 г. отмечено А. А. Потаповым (А. А. Потапов, 80). Описание, размеры, дата отсутствуют. Раскопки не проводились.

241. Два безымянных тепе. Расположены в северо-западном секторе Ташкента, в 8,5 км к западу от центра и в 200 м друг от друга. Отмечены А. А. Потаповым в 1929 г. (А. А. Потапов, 80). Описание, обмеры, дата отсутствуют. Раскопки не проводились.

242—243. Два безымянных тепе. Расположены в западном секторе Ташкента, в 8,5 км к юго-западу от центра и в 200 м друг от друга. Отмечены в 1929 г. А. А. Потаповым (А. А. Потапов, 80). Описание, размеры, дата отсутствуют. Раскопки не проводились.

244. Кулаклитепе. Расположено в западной части Ташкента, на правом берегу притока Каракамыш. Отмечено в 1927 г. Н. Г. Мал-

лицким по названию одноименного мауза для Кукчинской части города. Обследовано в 1968 г. Ташкентским археологическим отрядом. Памятник размером 700 × 200 м, цитадель сохранилась в виде холма высотой до 12 м. Подъемный материал — VI—XI и XV вв. н. э. Раскопки не проводились.

245. Чагатайгеле. Расположено в северо-западной части Ташкента на одноименной улице. Отмечено в 1927 г. Н. Г. Маллицким в названии махалля (Н. Г. Маллицкий, 56). Описание, размеры, дата отсутствуют. Раскопки не проводились.

246. Актепе Чагатайское. Расположено в северо-западной части Ташкента в зоне Калькауза. Отмечено в 1927 г. Н. Г. Маллицким, в 1940 г. — М. Э. Воронцом, в 1968 г. — Ташкентским археологическим отрядом. Памятник частично разрушен. Цитадель, диаметром 30 м, высотой 6—8 м со всех сторон была окружена неукрепленным поселением. Датировка не указана. Раскопки не проводились.

247. Шахнишентепе. Расположено в северо-западной части Ташкента, на ул. Чагатайдарваза. Отмечено членами ТКЛА. В значительной части уничтожено в дореволюционное время. В 50-е годы обследовалось М. Е. Массоном (М. Е. Массон, 60). Подъемный материал — X в. Разведочные раскопки проведены Ташкентским отрядом в 1968 г.

248. Мавзолей шейха Зайнутдинбобо. Расположен в западной части Ташкента на вилоятском кладбище. Отмечен в 1896 г. И. Н. Щербина-Крамаренко (И. Н. Щербина-Крамаренко, 119), в 1927 г. — Н. Г. Маллицким (Н. Г. Маллицкий, 56). В 1951 г. обследован В. А. Булатовой (В. А. Левина-Булатова, 51). Мавзолей возведен над могилой одного из мистиков шейха Зайнутдина, умершего в XVI в. Здание почти квадратное, с четырьмя фасадами, главный фасад обращен на юго-восток. Портал обрамлен стрельчатой нишей и фланкирован башенками минаретов. Внутри — сагана Зайнутдина. Здание неоднократно ремонтировалось. Наиболее древняя часть комплекса — Чилляхана, прилегающая к мавзолею с северо-востока, датируется XIII в. н. э. Памятник находится на государственной охране.

249. Актепе Кукчинское. Расположено в юго-западной части Ташкента, за древней городской стеной. В 1927 г. отмечено Н. Г. Маллицким по названию махалля (Н. Г. Маллицкий, 56). В 1968 г. обследовано Ташкентским археологическим отрядом. Цитадель высотой 5 м. К ней примыкает небольшое неукрепленное поселение. Подъемный материал отсутствует. Раскопки не проводились.

250. Актепе Чиланзарское. Расположено в юго-западной части Ташкента, близ улицы Самаркандарваза, на берегу ар. Зах. В 1960 г. обследовано А. С. Шиллер и Ю. Ф. Буряковым. Представляет собой холм, высотой до 12 м, с прилегающей площадью. Подъемный материал — VI—VII и XI—XII вв. н. э. В разрезах видны бойницы, стены из крупноформатного кирпича. В 1969 г.

раскапывался М. И. Филанович. Вскрыты помещения раннефеодалного замка VI—VIII вв. н. э.

251. Учтепе. Расположено в юго-западной части Ташкента, на правом берегу р. Бозсу, в 8 км от центра города. Отмечено в 1929 г. А. А. Потаповым (А. А. Потапов, 80). Описание, размеры, дата отсутствуют. Срыто при хозяйственно-строительных работах. В 1965 г. наблюдение при сносе пониженной площади вел Ю. Ф. Буряков, собран материал X—XI вв. н. э., следы гончарного производства. В 1968 г. раскопки проведены М. Т. Аминджановой, получен материал X в. Вероятно, остатки караван-сарая на выезде из Ташкента.

252. Ишаккуприктепе. Расположено в юго-западной части Ташкента, в Чиланзарском районе, по ул. Дружба народов, в 6,5 км от центра города. В 1962 г. обследовано К. А. Шахуриным и Ю. Ф. Буряковым. Собран материал VI—XI вв. Высота холма — около 6 м, с запада примыкает обширная неукрепленная территория. В 1969 г. обследовано Ташкентским археологическим отрядом. Раскопки не проводились.

253. Курганы. Расположены в юго-западном секторе Ташкента в Чиланзарском районе, в местности Катартал. Сооружения исследованы в 1960 г. Т. Агзамходжаевым. Это погребения середины I тыс. н. э. с сопровождающим археологическим материалом. Разрушены при застройке города.

254. Оссуарные погребения. Расположены в юго-западной части г. Ташкента, в Чиланзарском районе, по ул. Академическая. Представляют собой погребальный комплекс зороастрийцев в оссуариях. Размеры кладбища не установлены. В 1964 г. при разведочных раскопках В. И. Спришевским и Ю. Ф. Буряковым вскрыты 2 оссуария VI—VII вв. н. э.

255. Тешиктепе (вариант Ташиктепе). Расположено в юго-западной части Ташкента, в 6 км от центра, на территории Ташкентского текстильного комбината. Отмечено в 1929 г. А. А. Потаповым (А. А. Потапов, 80). Описание, размеры, датировка отсутствуют. В 1948 г. проведены раскопки В. А. Шишкиным и В. И. Спришевским. Материалы не опубликованы.

256. Буатанкурбан. Расположен в юго-западной части Ташкента, между ар. Тюбак Изасай и Канглыккурбан, в 2 км к юго-западу от Тешиктепе. Отмечен в 1929 г. А. А. Потаповым (А. А. Потапов, 80), в 1968 г. — Ташкентским археологическим отрядом. Описание, дата, размеры отсутствуют. В настоящее время почти полностью разрушен. Раскопки не проводились.

257. Саидазимкурбан. Расположен в юго-западной части Ташкента, в 8 км к юго-западу от центра города между ар. Чиланзар и Буриджар. Отмечен в 1929 г. А. А. Потаповым (А. А. Потапов, 80). Описание, размеры, датировка отсутствуют. Обследование не проводилось.

258. Пазиртепе. Расположено на юго-западной окраине Ташкента, близ 25 сектора Чиланзар. Обследовано Ташкентским архе-

ологическим отрядом в 1968—1969 гг. Представляет собой холм, высотой более 10 м и свыше 40 м в поперечнике. Подъемный материал — VII—X вв. н. э. Раскопки не проводились.

259. Хирмантепе. Расположено в юго-западной части Ташкента, по улице Катартал, в ее южном конце. Несколько холмов высотой от 1 до 2 м. Обследовано Ташкентским отрядом в 1968—1969 гг. Подъемный материал отсутствует. Раскопки не проводились.

260. Оссуарные погребальные сооружения. Расположены вдоль дороги Ташкент — Самарканд, в 7 км от Ташкента. Найдены в 1894 г., отмечены в 1896 г. (ПТКЛА, 81). Представлены двумя глиняными гробиками-оссуариями, найденными Р. Латифбаевым. С 1896 г. хранятся в Музее истории народов Узбекистана.

261. Кушилиш. Стоянка первобытного человека первобытного типа. Расположена на левом берегу канала Бозсу, в местности Кушилиш, в Ташкенте. Открыта геологом В. А. Захаревичем. Исследована У. Исламовым. Вскрыт древний культурный слой. Найдены каменные орудия эпохи мезолита (среднекаменного века) и кости первых одомашненных животных (У. Исламов, 38).

262. Тарнауштене. Расположено на правом берегу р. Чирчик, к востоку от дороги Ташкент—Алмалык, в 3 км от Таукаттепе. Отмечено в 1929 г. А. А. Потаповым (А. А. Потапов, 80), в 1968—1969 гг. — Ташкентским археологическим отрядом. Поселение, цитадель высотой до 6 м занято пашней. Подъемный материал—от поры раннего феодализма до X—XI вв. Раскопки не проводились.

263. Чинадкурбан. Поселение расположено на правом берегу р. Чирчик, в 6,3 км к югу от центра Ташкента, в одноименном селении. Отмечено в 1929 г. А. А. Потаповым (А. А. Потапов, 80). Описание, обмеры, дата отсутствуют. Раскопки не проводились.

264. Городище Ханабад. Расположено в одноименном селении на южной окраине Ташкента, на правом берегу р. Чирчик. Городище подквадратное в плане, с площадью около 30 га, с цитаделью в южном углу. Отмечено в 1929 г. А. А. Потаповым (А. А. Потапов, 80). Обследовалось в 1949 г. В. Массоном (И. Баишев, В. Массон, 6). Подъемный материал представлен керамическими и монетными находками VI—нач. XII вв. Отождествлен со средневековым Нуджкетом, городом Шашского государства, стоявшем в первом фарсахе (6—8 км) от Ташкента. В настоящее время раскапывается Ташкентским археологическим отрядом.

265. Безымянное тепе. Расположено у юго-западного края Ханабада и, вероятно, связано со средневековым Нуджкетом. Отмечено в 1929 г. А. А. Потаповым (А. А. Потапов, 80). Описание, размеры, датировка отсутствуют. Раскопки не проводились.

266. Самиштепе. Расположено на правом берегу р. Чирчик в 2—3 км к западу от городища Ханабад, между ар. Саукбулак и урочищем Чиякуль. Отмечено в 1929 г. А. А. Потаповым (А. А. Потапов, 80). Описание, размеры, датировка отсутствуют. Раскопки не проводились.

267. **Джетытепе.** Расположено в одноименном селении на правом берегу р. Чирчик, в 1,25 км к юго-западу от Самиштепе. Отмечено А. А. Потаповым в 1929 г. (А. А. Потапов, 80). Описание, обмеры, датировка отсутствуют. Раскопки не проводились.

268. **Культепе.** Расположено в одноименном селении, на правом берегу р. Чирчик, в 1 км к югу от Джетытепе. Отмечено в 1929 г. А. А. Потаповым (А. А. Потапов, 80). Описание, обмеры, датировка отсутствуют. Раскопки не проводились.

269. **Кургантепе.** Расположено в одноименном селении на правом берегу р. Чирчик, в 1 км к югу от Культепе. Отмечено в 1929 г. А. А. Потаповым (А. А. Потапов, 80). Описание, обмеры, датировка отсутствуют. Раскопки не проводились.

270—271. **Два безымянных тепе.** Расположены на юго-восточной окраине Ташкента, в с. Орджоникидзе, близ правого берега р. Чирчик, в 2 км к югу от Кургантепе. Отмечены А. А. Потаповым в 1929 г. (А. А. Потапов, 80). Описание, обмеры, датировка отсутствуют. Раскопки не проводились.

272. **Чортактепе.** Расположено в 1 км к западу от одноименного селения, на правом берегу р. Чирчик. Отмечено в 1929 г. А. А. Потаповым (А. А. Потапов, 80). Описание, обмеры, датировка отсутствуют. Раскопки не проводились.

273. **Ногайтепе.** Расположено в 1 км к западу от Чортактепе, на окраине одноименного селения на правом берегу р. Чирчик. Отмечено в 1929 г. А. А. Потаповым (А. А. Потапов, 80). Описание, обмеры, датировка отсутствуют. Раскопки не проводились.

274. **Майлитепе.** Расположено близ одноименного селения в 1,1 км к западу от Ногайтепе, на правом берегу р. Чирчик. Отмечено в 1929 г. А. А. Потаповым (А. А. Потапов, 80). Описание, обмеры, датировка отсутствуют. Раскопки не проводились.

275. **Безымянное тепе.** Расположено на правом берегу р. Чирчик, близ с. Сергели, в 2,2 км к юго-западу от Майлитепе, на южном берегу ар. Шах. Отмечено в 1929 г. А. А. Потаповым (А. А. Потапов, 80). Описание, обмеры, датировка отсутствуют. Раскопки не проводились.

276. **Яртепе.** Расположено на правом берегу р. Чирчик, в 1 км к северу от к. Рамадан, в 3 км к юго-востоку от Майлитепе. Отмечено в 1929 г. А. А. Потаповым (А. А. Потапов, 80). Описание, обмеры, датировка отсутствуют. Раскопки не проводились.

277—278. **Два безымянных тепе.** Расположены на правом берегу р. Чирчик, к югу от к. Сардаул. Отмечены в 1929 г. А. А. Потаповым (А. А. Потапов, 80). Описание, обмеры, датировка отсутствуют. Раскопки не проводились.

279. **Ногайкурган** (частью его является Кугаиттепе). Расположено в юго-западной части Ташкента, в 4,5 км от текстильного комбината, на правом берегу р. Салар. Отмечен в 1868 г. В. В. Верещагиным (В. В. Верещагин, 19). Осматривался в 1896 г. Е. Т. Смирновым (Е. Т. Смирнов, 84), в 1899 гг. — членами ТКЛА (Н. П. Остроумов, 74), в 1913 г. — И. А. Кастанье (И. А. Кастанье, 41), в

1916 г. небольшие раскопки проводились В. Э. Эгерт, в 1923 г. обследование со съемкой плана вел М. Е. Массон (М. Е. Массон, 60). В 1929 г. отметил А. А. Потапов (А. А. Потапов, 80), в 1939 г. — В. Д. Жуков, А. Каххаров, А. И. Тереножкин, в 1954 г. — С. Б. Лунина и З. Усманова (С. Б. Лунина, З. И. Усманова, 52), в 1966 г. — Ю. Ф. Буряков, отождествивший его со средневековым городом Банункетом (Ю. Ф. Буряков, 11). Городище в форме трапеции вытянуто на правом берегу р. Салар, обрыто при хозяйственных работах. Культурный слой — от 5 до 12 м. Подъемный материал из раскопок датируется III—IV вв. н. э. до XV в. н. э.

ПАМЯТНИКИ В НИЗОВЬЯХ РЕКИ ЧИРЧИК

280. Безымянное тепе. Расположено на правом берегу р. Чирчик, к западу от Ташкента, в 1,4 км западнее городища Ногайкурган. Отмечено в 1929 г. А. А. Потаповым (А. А. Потапов, 80). Описание, обмеры, датировка отсутствуют. Обследование не проводилось.

281. Безымянное тепе. Расположено на правом берегу р. Чирчик, в 2,5 км к западу от городища Ногайкурган. Отмечено в 1929 г. А. А. Потаповым (А. А. Потапов, 80). Описание, обмеры, датировка отсутствуют. Обследование не проводилось.

282. Курганы. Расположены на западной окраине Ташкента к северо-западу от Ногайкургана. Выявлены в 1958 г. при хозяйственных работах. Обследованы в 1963 г. Т. Агзамходжаевым (Т. Агзамходжаев, 1). Погребения в оссуариях и сосудах VI—VIII вв. н. э. Снесены при строительных работах.

283--287. Пять безымянных тепе. Расположены плотной группой на правом берегу р. Чирчик, к югу от дороги Ташкент—Самарканд, в 3,5—4 км от городища Ногайкурган. Отмечены в 1929 г. А. А. Потаповым (А. А. Потапов, 80). Описание, обмеры, датировка отсутствуют. Обследование не проводилось.

288. Ганчтепе. Расположено на правом берегу р. Чирчик, в 10 км к юго-западу от Ташкента. (Карточка Узкомстариса № 316). Описание, обмеры, датировка отсутствуют. Подъемный материал представлен сфероконическими сосудами. Раскопки не проводились.

289. Чаштепе-1, (Шаштепе). Расположено на правом берегу р. Чирчик, в одноименном селении, в 12 км к западу от центра Ташкента, между разъездом № 54 и с. Зангиата. Отмечено в 1896 г. Н. С. Лыкошиным (Н. С. Лыкошин, 53), в 1929 г. — А. А. Потаповым (А. А. Потапов, 80), в 1934 г. — Г. В. Григорьевым (Г. В. Григорьев, 27). Археологические наблюдения проведены в 1956 г. Н. И. Крашенинниковой (124, стр. 147—163). В 1968 г. раскопки проведены Бозсуйским археологическим отрядом АН УзССР. Памятник состоит из высокого холма округлых очертаний, размером 117 × 102 м, с крутыми скатами высотой до 18—19 м. Вокруг него — вал древней стены и примыкающая к нему площадь неукрепленного поселения. Размеры ее установить трудно в связи с

разрушениями при хозяйственных работах, но не менее 1,5 га. Полученный материал относится в основном к III—II вв. до н. э. — III—VII вв., частично XI—XII вв. и несколько фрагментов XVIII—XIX в. н. э.

290. Чаштепе-2. Расположено на правом берегу р. Чирчик (рядом с № 1). Отмечено в 1929 г. А. А. Потаповым (А. А. Потапов, 80). Описание, обмеры, датировка отсутствуют. Обследование не производилось.

291. Безымянное тепе. Расположено на правом берегу р. Чирчик, вдоль дороги Ташкент—Самарканд, с северо-западной стороны, в 1,3 км к западу, юго-западу от Чаштепе. Отмечено в 1929 г. А. А. Потаповым (А. А. Потапов, 80). Описание, обмеры, датировка отсутствуют. Обследование не проводилось.

292. Безымянное тепе. Расположено на правом берегу р. Чирчик, вдоль дороги Ташкент—Самарканд, в 250 м от предыдущего, с юго-восточной стороны дороги. Отмечено в 1929 г. А. А. Потаповым (А. А. Потапов, 80). Описание, обмеры, датировка отсутствуют. Обследование не проводилось.

293. Безымянное тепе. Расположено на правом берегу р. Чирчик, вдоль дороги Ташкент—Самарканд, с северо-западной стороны дороги, в 250 м к западу от № 292. Отмечено в 1929 г. А. А. Потаповым (А. А. Потапов, 80). Описание, обмеры, датировка отсутствуют. Обследование не проводилось.

294—295. Два безымянных тепе. Расположены на правом берегу р. Чирчик, вдоль дороги Ташкент—Самарканд, с северо-западной стороны автомагистрали, в 200 м от № 293. Отмечены в 1929 г. А. А. Потаповым (А. А. Потапов, 80). Описание, обмеры, датировка отсутствуют. Обследование не проводилось.

296. Безымянное тепе. Расположено на правом берегу р. Чирчик, вдоль дорог и Ташкент—Самарканд, с северо-западной стороны автомагистрали, в 250 м к юго-западу от предыдущего. Отмечено в 1929 г. А. А. Потаповым (А. А. Потапов, 80). Описание, обмеры, датировка отсутствуют. Обследование не проводилось.

297. Безымянное тепе. Расположено на правом берегу р. Чирчик, близ дороги Ташкент—Самарканд, в 200 м к юго-западу от № 296 и в 13,1 км от центра Ташкента. Отмечено в 1929 г. А. А. Потаповым (А. А. Потапов, 80). Описание, обмеры, датировка отсутствуют. Обследование не проводилось.

298. Безымянное тепе. Расположено на правом берегу р. Чирчик, к северу от дороги Ташкент—Самарканд, в 300 м к западу от № 293. Отмечено в 1929 г. А. А. Потаповым (А. А. Потапов, 80). Описание, обмеры, датировка отсутствуют. Обследование не проводилось.

299. Безымянное тепе. Расположено на правом берегу р. Чирчик, вдоль дороги Ташкент—Самарканд, в 250 м к юго-западу от предыдущего. Отмечено в 1929 г. А. А. Потаповым (А. А. Потапов, 80). Описание, обмеры, датировка отсутствуют. Обследование не проводилось.

300—301. Два безымянных тепе. Расположены на правом берегу р. Чирчик, близ автодороги Ташкент—Самарканд, в местности Зиябай в 400 м к западу от предыдущего. Отмечены в 1929 г. А. А. Потаповым (А. А. Потапов, 80). Описание, датировка, обмеры отсутствуют. Обследование не проводилось.

302. Безымянное тепе. Расположено на правом берегу р. Чирчик, близ автодороги Ташкент—Самарканд, в 400 м к западу от № 300—301. Отмечено в 1929 г. А. А. Потаповым (А. А. Потапов, 80). Описание, обмеры, датировка отсутствуют. Обследование не проводилось.

303—304. Юнустепе-1, Юнустепе-2. Расположены на правом берегу р. Чирчик, близ автодороги Ташкент—Самарканд, в к. Юнус, в 1 км к востоку от канала Бозсу и в 1 км к западу от № 302. Отмечены в 1929 г. А. А. Потаповым (А. А. Потапов, 80). Описание, обмеры, датировка отсутствуют. Обследование не проводилось.

305. Безымянное тепе. Расположено на правом берегу р. Чирчик, близ автодороги Ташкент—Самарканд, в местности Расуль, в 300 м к югу, юго-востоку от № 302. Отмечено в 1929 г. А. А. Потаповым (А. А. Потапов, 80). Описание, обмеры, датировка отсутствуют. Обследование не проводилось.

306—307—308. Три безымянных тепе. Расположены на правом берегу р. Чирчик, близ дороги, вытянуты цепочкой в 200 м от № 305. Отмечены в 1929 г. А. А. Потаповым (А. А. Потапов, 80). Описание, обмеры, датировка отсутствуют. Обследование не проводилось.

309—310—311—312. Четыре безымянных тепе. Расположены на правом берегу р. Чирчик, близ дороги Ташкент—Самарканд, полукольцом вдоль ар. Терс, в 300—1000 м к югу от группы № 306—307—308. Отмечены в 1929 г. А. А. Потаповым (А. А. Потапов, 80). Описание, обмеры, датировка отсутствуют. Обследование не проводилось.

313. Навайлитепе. Расположено на правом берегу р. Чирчик, вдоль дороги Ташкент—Самарканд, в 1 км к западу от № 312, на восточном берегу канала Бозсу. Отмечено в 1929 г. А. А. Потаповым (А. А. Потапов, 80). Описание, обмеры, датировка отсутствуют. Обследование не проводилось.

314. Безымянное тепе. Расположено на правом берегу р. Чирчик, вдоль дороги Ташкент—Самарканд, на западном берегу канала Бозсу, напротив Навайлитепе, в 250 м к западу от него. Отмечено в 1929 г. А. А. Потаповым (А. А. Потапов, 80). Описание, обмеры, датировка отсутствуют. Обследование не проводилось.

315. Безымянное тепе. Расположено на правом берегу р. Чирчик, вдоль дороги Ташкент—Самарканд, у к. Таисвай, в 1100 м к югу от Навайлитепе. Отмечено в 1929 г. А. А. Потаповым (А. А. Потапов, 80). Описание, обмеры, датировка отсутствуют. Обследование не проводилось.

316. Бозсу-1. Стоянка первобытного человека открытого типа. Расположена на правом берегу озера Каракамыш, к западу от Ташкента. Выявлена в 1953 г. юными краеведами. Изучена в

1954 г. Г. Парфеновым. Вскрыт культурный слой с каменными орудиями эпохи палеолита (древнекаменного века). Материалы не опубликованы.

317—318—319. Три безымянных тепе. Расположены на правом берегу р. Чирчик, близ дороги Ташкент—Самарканд, вытянуты цепочкой с северо-востока на юго-запад от тепе № 316, между ними к. Хадыкназар, на расстоянии 200 м друг от друга. Отмечены в 1929 г. А. А. Потаповым (А. А. Потапов, 80). Описание, обмеры, датировка отсутствуют. Обследование не проводилось.

320. Мазартепе. Расположено на правом берегу р. Чирчик, близ дороги Ташкент—Самарканд, в 250 м к юго-западу от № 319. Отмечено в 1929 г. А. А. Потаповым (А. А. Потапов, 80), в 1968—1969 гг. — Ташкентским археологическим отрядом. Сохранились частично цитадель и поселение. При разрушении во время хозяйственных работ обнаружена группа монет, определенная М. Е. Массоном как чекан джагатаидов XIII в.

321—322. Два безымянных тепе. Расположены на правом берегу р. Чирчик, вдоль дороги Ташкент—Самарканд, к западу от дороги, восточнее к. Хадыкназар, на ар. Терс. Отмечены в 1929 г. А. А. Потаповым (А. А. Потапов, 80). Описание, обмеры, датировка отсутствуют. Обследование не проводилось.

323—326. Четыре безымянных тепе. Расположены на правом берегу р. Чирчик в урочище Яканзар на западном берегу ар. Джун в 1 км к востоку, юго-востоку от тепе Мазар. Отмечены в 1929 г. А. А. Потаповым (А. А. Потапов, 80). Описание, обмеры, датировка отсутствуют. Обследование не проводилось.

327. Безымянное тепе. Расположено на правом берегу р. Чирчик, вдоль дороги Ташкент—Самарканд, в 200 м к югу от тепе Мазар. Отмечено в 1929 г. А. А. Потаповым (А. А. Потапов, 80). Описание, обмеры, датировка отсутствуют. Обследование не проводилось.

328. Безымянное тепе. Расположено на правом берегу р. Чирчик, в 300 м к юго-западу от № 327. Отмечено в 1929 г. А. А. Потаповым (А. А. Потапов, 80). Описание, обмеры, датировка отсутствуют. Раскопки не проводились.

329. Безымянное тепе. Расположено на правом берегу р. Чирчик, в 1 км к юго-западу от тепе Мазар, в 500 м к востоку от канала Бозсу. Отмечено в 1929 г. А. А. Потаповым (А. А. Потапов, 80). Описание, обмеры, датировка отсутствуют. Обследование не проводилось.

330—331. Два безымянных тепе. Расположены на правом берегу р. Чирчик, на южной окраине к. Зангиата, в 1 км к западу от Салара. Отмечены в 1929 г. А. А. Потаповым (А. А. Потапов, 80). Описание, обмеры, датировка отсутствуют. Раскопки не проводились.

332. Мавзолей Зангиата. Расположен в центре одноименного селения на правом берегу р. Чирчик, в 16 км к западу от центра Ташкента. Отмечен в 1875 г. Ю. Казбековым (Ю. Казбеков, 39), в

1876 г.—А. П. Хорошхиным (А. П. Хорошхин, 114). В 1927 г. описан В. А. Шишкиным (В. А. Шишкин, 115). Надгробие исследовано Я. Г. Гулямовым (Я. Г. Гулямов, 29). Это сложный архитектурный комплекс, включающий четырехугольный двор, напротив входа — главный мазар, справа от него — соборная мечеть, слева — халим-хана, остальная территория занята худжрами медресе. Мазар с выделенным порталом включает два помещения: хонако и гурхану. Мавзолей возведен над могилой духовного главы пастухов. Постройка приписывается Тимуру. Надгробие из мергелистого известняка характерно для поры Тимура и ранних Тимуридов. Стены были покрыты полихромным декором. Памятник находится на государственной охране.

333. Мазар Амбарбиби. Расположен в центре к. Зангиата, на правом берегу р. Чирчик, в 80 м к юго-западу от мавзолея Зангиата. Описан в 1927 г. В. А. Шишкиным (В. А. Шишкин, 115). Построен над могилой жены Зангиата. Интересна конструкция, сочетающая элементы центрального порталного входа и мавзолеев с четырьмя одинаковыми сторонами. План восьмиугольный. Сохранились остатки поливных изразцов. Памятник находится на республиканской охране.

334. Сартепе. Расположено в селении Зангиата. Обследовано в 1968—1969 гг. Ташкентским археологическим отрядом (А. А. Потапов, 80). Сохранилась цитадель высотой до 6 м и диаметром до 42 м и часть примыкающего к ней неукрепленного поселения. Подъемный материал датируется X—XI вв. Раскопки не проводились.

335. Алимбайтепе. Расположено к юго-востоку от Зангиата, в 600—700 м от Сартепе. Отмечено в 1934 г. Г. В. Григорьевым (Г. В. Григорьев, 27). Сохранились остатки цитадели. Материал IV—VI вв. н. э.

336. Оссуарные погребальные сооружения. Расположены близ к. Зангиата. Отмечены в 1903 г. И. Т. Пославским (И. Т. Пославский, 79). Представлены четырехугольными глиняными гробиками-оссуариями. Хранятся в Музее истории народов Узбекистана, датируются I пол. I тыс. н. э. Обследование и детальное описание пункта отсутствуют.

337—338. Каптартепе-1, Каптартепе-2. Расположены на правом берегу р. Чирчик, к юго-западу от Зангиата, в местности Сайдата, к западу от Салара. Отмечены А. А. Потаповым (А. А. Потапов, 80). Описание, обмеры, датировка отсутствуют. Раскопки не проводились.

339. Коштепе. Расположено на правом берегу р. Чирчик, на ар. Джун, в 3 км к западу от Каптартепе. Отмечено в 1929 г. А. А. Потаповым (А. А. Потапов, 80). Описание, обмеры, датировка отсутствуют. Раскопки не проводились.

340—341. Два безымянных тепе. Расположены на правом берегу р. Чирчик, в 2 км к юго-западу от Каптартепе. Отмечены в 1929 г. А. А. Потаповым (А. А. Потапов, 80). Описание, обмеры, датировка отсутствуют. Раскопки не проводились.

342. Чантепе. На правом берегу р. Чирчик, к северу от селения Айтбурун, в 200 м юго-западнее № 340—341. Отмечено в 1929 г. А. А. Потаповым (А. А. Потапов, 80). В 1934 г. обследовалось Г. В. Григорьевым. Представляет собой высокий холм и подковообразно огибающее его неукрепленное поселение, отделенное от холма рвом. Культурный слой незначителен и представлен материалами XII—XIV вв. н. э.

343. Курганный могильник. Расположен на правом берегу р. Чирчик, западнее Чантепе. Отмечен в 1934 г. Г. В. Григорьевым (Г. В. Григорьев, 27). Описание, обмеры, датировка отсутствуют. Раскопки не проводились.

344. Заргалдактепе (Заргаждак). Расположено на правом берегу р. Чирчик, в 2 км к югу от Чантепе. Отмечено в 1929 г. А. А. Потаповым (А. А. Потапов, 80). В 1934 г. обследовано Г. В. Григорьевым (Г. В. Григорьев, 27). Описание, обмеры отсутствуют. Судя по отмеченному подъемному материалу, относится к первым векам н. э.

345. Безымянное тепе. Расположено на правом берегу р. Чирчик, у края террасы, западнее Заргалдактепе. Отмечено в 1929 г. А. А. Потаповым (А. А. Потапов, 80). Описание, обмеры, датировка отсутствуют. Раскопки не проводились.

346. Шаматепе. Расположено на правом берегу р. Чирчик, в южной части к. Ниязбаш. Отмечено в 1934 г. Г. В. Григорьевым (Г. В. Григорьев, 27). Памятник небольших размеров, культурный слой до 2 м, окружен незначительным рвом. Раскопки не проводились.

347. Нишбаштепе. Расположено на правом берегу р. Чирчик в 1 км к югу от к. Ниязбаш. Отмечено в 1934 г. Г. В. Григорьевым (Г. В. Григорьев, 27). Состоит из холма цитадели и подковообразного, огибающего его с запада поселения, отделенного рвом холма. Раскопки проведены в 1968 г. Бозсуйским археологическим отрядом АН УзССР. Материал — лепная неполированная керамика первых веков до н. э. и первых веков н. э., а также сосуды XVIII—XIX вв. н. э.

348. Погребальные курганы. Расположены в к. Нау Янгиюльского района близ руин бывшей почтовой станции Нишбаш. Отмечены в 1938 г. Г. В. Григорьевым, частично раскопаны Т. Г. Оболдуевой (Т. Г. Оболдуева, 67). Представлены группой около 40 курганов с лессовой насыпью высотой 0,6—0,7 м, диаметром 12—13 м. Погребения в катакомбе с подбоем, датируются первыми веками н. э.

349. Оссуарные погребальные сооружения. Расположены близ к. Ниязбаш. Отмечены в 1896 г. Н. С. Лыкошиным (Н. С. Лыкошин, 54). Представлены находками в 1886 г. глиняного гробика-оссуария с крышкой, завершающейся грубыми изваяниями человеческой головки, внутри — кости человека. Датируется серединой I тыс. н. э. Раскопки не проводились.

350. Югантепе. Городище на правом берегу р. Чирчик в 1,3 км

к северу от к. Ниязбаш. Отмечено в 1929 г. А. А. Потаповым (А. А. Потапов, 80). В 1934 г. Г. В. Григорьев отождествил его со средневековым городом Чача-Данфеганкетом (Г. В. Григорьев, 27). В 1954 г. исследовалось М. С. Мерцниевым в связи с частичными разрушениями. Материалы не опубликованы. Крепость прямоугольной формы размером 0,2×3 км, в стороне, вокруг него шахристан. Вскрыты ремонтные металлургические мастерские. Основной материал VII—начала XIII вв. н. э.

351—352. Два безымянных тепе. Расположены на правом берегу р. Чирчик, близ восточного фаса Югантепе. Связаны с городищем. Отмечены в 1929 г. А. А. Потаповым (А. А. Потапов, 80). Описание, обмеры отсутствуют. Раскопки не проводились.

353. Резактепе. Расположено на правом берегу р. Чирчик на северной окраине к. Ниязбаш в 250 м к югу от Югантепе. Отмечено в 1929 г. А. А. Потаповым (А. А. Потапов, 80). Описание, обмеры, датировка отсутствуют. Раскопки не проводились.

354. Безымянное тепе. Расположено на правом берегу р. Чирчик на южной окраине к. Ниязбаш. Отмечено в 1929 г. А. А. Потаповым (А. А. Потапов, 80). Описание, обмеры, датировка отсутствуют. (указано лишь, что тепе больших размеров). Раскопки не проводились.

355. Каунчитепе. Городище расположено в правобережье р. Чирчик в центре г. Янгиюля на левом берегу ар. Куркульдук. Отмечено в 1934 г. Г. В. Григорьевым (Г. В. Григорьев, 27). Им же в 1935 г. проведены раскопки. Памятник площадью 25 га включает значительных размеров цитадель на востоке и пониженное поселение на западе. В 1970 г. проведены раскопки Бозсуйским археологическим отрядом АН УзССР. Раскрыты остатки архитектуры и материал от IV в. до н. э. до VI—VII вв. н. э.

356. Искикаунчи. Городище расположено в правобережье р. Чирчик севернее г. Янгиюля на правом берегу ар. Джун. Отмечено в 1934 г. Г. В. Григорьевым (Г. В. Григорьев, 27). Памятник четырехугольной формы, цитадель в южном углу, сохранились следы ворот. Материал относится к XVI—XVIII вв. н. э.

357. Курганное поле. Расположено на правом берегу р. Чирчик к югу от городища Искикаунчи. Отмечено в 1934 г. Г. В. Григорьевым (Г. В. Григорьев, 27). Представлено лессовыми холмами различных размеров. В 1965 г. здесь были выявлены случайные находки сосудов и золотые серьги III—V вв. н. э., которые хранятся в Музее истории народов Узбекистана.

358. Курганное поле. Расположено на правом берегу р. Чирчик к юго-западу от г. Янгиюля по берегу ар. Джун. Отмечено в 1934 г. Г. В. Григорьевым (Г. В. Григорьев, 27), в 1937 г., частично раскопано Т. Г. Оболдуевой. Представлено могильником, тянущимся неширокой полосой на несколько километров западнее города. Курганы с лессовой насыпью высотой в 0,5—0,6 м при диаметре 11—12 м, погребения ямные и катакомбные, первые датируются эпохой бронзы, вторые — первыми веками н. э.

359. Турткультепе-6. Расположено на правом берегу р. Чирчик в 1 км на юго-запад от Искикаунчи, вдоль автодороги. Отмечено в 1934 г. Г. В. Григорьевым (Г. В. Григорьев, 27). В северном углу укрепление четырехугольной формы. Описание, обмеры, датировка отсутствуют. Раскопки не проводились.

360. Бозсу-2 (Шуралисай). Стоянка первобытного человека открытого типа, расположена в районе канала Бозсу в 10—12 км на запад и северо-запад от Янгиюля. Выявлена в 1954 г. студентами-геологами А. В. Головченко и И. О. Исламовым. Обследована в 1956 г. А. П. Окладниковым (А. П. Окладников, О. И. Исламов, 71). Найдены каменные орудия и кости животных среднего и верхнего палеолита.

361. Иски-Ташкент. Городище расположено на правом берегу р. Чирчик у ж.-д. ст. Пахта. Обследовано в 1934 г. Г. В. Григорьевым (Г. В. Григорьев, 27). С одной стороны городище значительно смыто р. Чирчик, с другой — р. Куркульдук, частично освоено под пашни. В подъемном материале обнаружена масса керамики X—XII вв. н. э., стеклянной посуды, жженого кирпича. Отождествлено с древним Шутуркетом. Описано средневековыми географами Востока, как город на караванном пути из Согда в Чач.

362. Безымянное тепе. Расположено на правом берегу р. Чирчик, в 100 м, южнее дороги из Иски-Ташкента в к. Балты, в 1 км от ж.-д. линии. Обследовано в 1934 г. Г. В. Григорьевым (Г. В. Григорьев, 27). Обмеры отсутствуют. Отмечено как маленькое древнее поселение. Раскопки не проводились.

363. Актепе-1. Расположено на правом берегу р. Чирчик, в 1 км к югу от к. Иски-Ташкент. Обследовано в 1934 г. Г. В. Григорьевым. Представляет собой городище с цитаделью и окружающим ее полукольцом поселений. Подъемный материал представлен архаичной лепной керамикой. Раскопки не проводились.

364. Актепе-2. Расположено рядом с вышеописанным. Отмечено в 1934 г. Г. В. Григорьевым. Представлено останками с культурным слоем X—XII вв. Раскопки не проводились.

365. Каршаултепе. Расположено на правом берегу р. Чирчик, в 2 км северо-восточнее ст. Вревской. Отмечено в 1934 г. Г. В. Григорьевым (Г. В. Григорьев, 27). В 1968 г. раскапывались Бозсуйским археологическим отрядом. Городище больших размеров с 5-метровым культурным слоем, следами стен и рвов по краю поселения. Центральный холм, вероятно, сильно размыт р. Чирчик. Материал представлен неполивной лепной керамикой первой половины I-го тысячелетия н. э.

366. Безымянное тепе. Расположено на правом берегу р. Чирчик, в 1 км к востоку от ж.-д. ст. Вревской. Отмечено в 1934 г. Г. В. Григорьевым (Г. В. Григорьев, 27). Городище с холмом, цитаделью и поселением, окружающим его полукольцом со следами стены по внешнему краю. Подъемный материал представлен неполивной лепной керамикой, вероятно, первой половины I тыс. н. э. Раскопки не проводились.

367. Мингтепе. Поселение расположено на правом берегу р. Чирчик, юго-восточнее ж. д. ст. Вревской. Отмечено в 1934 г. Г. В. Григорьевым (Г. В. Григорьев, 27). По очертаниям это городище прямоугольной формы, с возвышением-цитаделью. Подъемный материал представлен неполивной керамикой, вероятно, первой половины I тыс. н. э. Раскопки не проводились.

368. Курганы. Расположены в 800 м к югу от ж.-д. ст. Вревская. Погребальные курганы с лессовой выкладкой. Выявлены в 1947 г. М. Э. Воронцом (М. Э. Воронец, 22). Тогда же вскрыта группа курганов. В 1957 г. раскопано 12 курганов Т. Агзамходжаевым. Погребения катакомбные с дромосом. Найдены сосуды, орудие, оружие, украшения первой половины I тыс. н. э. (В. А. Шишкин, 118).

369. Ахмадтепе (Баландтепе). Расположено на правом берегу р. Чирчик в 100 м к югу от автодорожного моста через р. Куркульдак на правом берегу. Отмечено в 1934 г. Г. В. Григорьевым (Г. В. Григорьев, 27). Поселение с незначительным культурным слоем и высоким холмом-цитаделью. Раскопки проведены в 1969—1970 гг. Бозсуйским археологическим отрядом. Раскрыты три архитектурных слоя первой половины I тыс. н. э. с керамикой, зерно-терками, остатками крепостной стены.

370. Городище Чиназ. Расположено на правом берегу р. Чирчик в восточной части к. Чиназ. Обследовано в 1934 г. Г. В. Григорьевым (Г. В. Григорьев, 27). В 1970 г. разведочно раскапывалось Бозсуйским археологическим отрядом. Городище значительных размеров, обрыто с трех сторон, четко выделяется цитадель, перед ней бастион и старица древнего протока. В подъемном материале—керамика лепная и глазурованная, точила, форма для отливки украшений. В 1961 г. был найден уникальный клад серебряных монет IX—XII вв. (хранится в Музее истории народов Узбекистана). При раскопках открыта восточная оборонительная стена VI—VII вв. н. э.

371. Кампирдувал. В Янгиюльском районе зафиксированы остатки крепостной стены VIII в. н. э., окружавшей Ташкентский оазис с севера и тянувшийся от предгорий Сайлыка до р. Сырдарьи. Отдельные отрезки отмечены в 1934 г. Г. В. Григорьевым (Г. В. Григорьев, 27). Стена состоит из остатков двух, вероятно, разновременных валов. Раскопки не проводились.

372. Безымянное тепе. Расположено в левобережье р. Чирчик, на северо-восточной окраине к. Янгибазар, на западном берегу р. Карасу. Отмечено в 1929 г. А. А. Потаповым (А. А. Потапов, 80). Описание, обмеры, датировка отсутствуют. Раскопки не проводились.

373. Безымянное тепе. Расположено в левобережье р. Чирчик в к. Янгибазар на западном берегу р. Карасу, в 1100 м к юго-западу от описанного. Отмечено А. А. Потаповым (А. А. Потапов, 80). Описание, обмеры, датировка отсутствуют. Раскопки не проводились.

374. Китайтепе. Расположено на левом берегу р. Чирчик в 3 км к западу от к. Янгибазар, севернее дороги Ташкент—Янгибазар, между к. Канлыаул и ар. Балта. Отмечено в 1929 г. А. А. Потаповым (А. А. Потапов, 80). Обследование проводилось Чаткало-Кураминским отрядом в 1963 г. Высота холма 10—15 м, диаметр по верхней площадке до 45 м. Датировка по подъемной керамике IV—VII вв. н. э. Раскопки не проводились.

375. Каратепе. Расположено на левом берегу р. Чирчик в одноименном кишлаке на западном берегу Карасу, к югу от дороги Ташкент—Янгибазар. Отмечено в 1929 г. А. А. Потаповым (А. А. Потапов, 80). Описание, обмеры, датировка отсутствуют. Раскопки не проводились.

376. Аранчитепе. Расположено на левом берегу р. Чирчик в одноименном кишлаке, в 2200 м к западу от Каратепе. Отмечено в 1929 г. А. А. Потаповым (А. А. Потапов, 80). Описание, обмеры, датировка отсутствуют. Раскопки не проводились.

377. Безымянное тепе. Расположено на левом берегу р. Чирчик у ар. Карасу, в 2 км южнее Аранчитепе. Отмечено в 1929 г. А. А. Потаповым (А. А. Потапов, 80). Описание, обмеры, датировка отсутствуют. Раскопки не проводились.

378. Бардынкультепе. Расположено на левом берегу р. Чирчик, в 2 км от берега между к. Каракалпак и Бардынкуль. Отмечено в 1929 г. А. А. Потаповым (А. А. Потапов, 80). Обследование проводилось Чаткало-Кураминским отрядом АН УзССР в 1963 г. Холм высотой от 10 до 15—20 м почти круглый и плоский, верх диаметром до 50 м. По подъемному материалу датируется IV—VII вв. н. э. Есть также материал IX—XI вв. н. э. Раскопки не проводились.

379—380. Два безымянных тепе. Расположены южнее Чирчика в к. Аккутай, близко друг от друга. Северное больше южного в несколько раз. Отмечены в 1929 г. А. А. Потаповым (А. А. Потапов, 80). Описание, обмеры, датировка отсутствуют. Обследование не проводилось.

381. Айвазтепе. Расположено на левом берегу р. Чирчик близ одноименного селения. Отмечено в 1929 г. А. А. Потаповым (А. А. Потапов, 80). Описание, обмеры, датировка отсутствуют. Раскопки не проводились.

382. Йиката. Поселение расположено на левом берегу р. Чирчик, в 1 км к югу от одноименного селения, рядом с ар. Кум, в 1,4 км к западу от Айвазтепе. Отмечено в 1929 г. А. А. Потаповым (А. А. Потапов, 80). Описание, обмеры, датировка отсутствуют. Раскопки не проводились.

383. Безымянное тепе. Расположено к юго-востоку от Чирчика, близ правого берега Карасу, в 5 км к юго-востоку от Айвазтепе, близ к. Каратухум. Отмечено в 1929 г. А. А. Потаповым (А. А. Потапов, 80). Описание, обмеры, датировка отсутствуют. Раскопки не проводились.

384. Шортепе. Расположено на левом берегу р. Чирчик в Ийкауле, в 0,5 км к востоку от шоссе Ташкент—Тойтепе, в 16 км к югу от Ташкента. Отмечено в 1929 г. А. А. Потаповым (А. А. Потапов, 80). Описание, обмеры, датировка отсутствуют. Раскопки не проводились.

385—386. Два безымянных тепе на левом берегу р. Чирчик, в 1,5 км к востоку от дороги Ташкент—Тойтепе, юго-восточнее к. Ийкаул. Отмечено в 1929 г. А. А. Потаповым (А. А. Потапов, 80). Описание, обмеры, датировка отсутствуют. Раскопки не проводились.

387. Чибинтепе. Расположено вдоль дороги Ташкент—Тойтепе, на 19 км к югу от Ташкента, на западной стороне дороги. Отмечено в 1929 г. А. А. Потаповым (А. А. Потапов, 80), в 1929—30 гг. — М. Е. Массоном (М. Е. Массон, 57), в 1962 г. — Чаткало-Кураминским отрядом АН УзССР. Представляет собой холм высотой до 8 м и небольшую неукрепленную площадь, примыкающую со всех сторон. Подъемный материал VI—VII вв. и XI—XII вв. н. э. Раскопки не проводились.

388—389. Два безымянных тепе. Расположены в 3 км к юго-востоку от Чибинтепе, севернее к. Айгырсуйган. Отмечены в 1929 г. А. А. Потаповым (А. А. Потапов, 80). Описание, обмеры, датировка отсутствуют. Раскопки не проводились.

390. Безымянное тепе. Расположено к западу от дороги Ташкент—Тойтепе, в 2300 м к юго-западу от Чибинтепе, восточнее к. Чанапкан. Отмечено в 1929 г. А. А. Потаповым (А. А. Потапов, 80). Описание, обмеры, датировка отсутствуют. Раскопки не проводились.

391. Кулькаратепе. Расположено в одноименном кишлаке на левом берегу р. Чирчик, в 4 км к западу от дороги Ташкент—Тойтепе. Отмечено М. Е. Массоном в 1930 г. (М. Е. Массон, 57). Описание, обмеры отсутствуют. Отождествлено со средневековым городом Балаян, отмеченным арабскими географами X в. Раскопки не проводились.

392. Каратепе. Расположено на правом берегу ар. Карасу, в 1 км к северу от берега, в 1 км к западу от дороги Ташкент—Тойтепе. Отмечено в 1929 г. А. А. Потаповым (А. А. Потапов, 80). Описание, обмеры, датировка отсутствуют. Раскопки не проводились.

393. Безымянное тепе. Расположено на правом берегу р. Карасу, в 0,5 км от берега, в 1 км к западу от дороги Ташкент—Тойтепе. Отмечено в 1929 г. А. А. Потаповым (А. А. Потапов, 80). Описание, обмеры, датировка отсутствуют. Раскопки не проводились.

394. Безымянное тепе. Расположено в 3 км к западу от дороги Ташкент—Тойтепе, на правом берегу р. Карасу, в 2 км севернее берега. Отмечено в 1929 г. А. А. Потаповым (А. А. Потапов, 80). Описание, обмеры, датировка отсутствуют. Раскопки не проводились.

395. Чингильтепе. Расположено на правом берегу ар. Карасу, в 200 м к юго-западу от предыдущего. Отмечено в 1929 г. А. А. Потаповым (А. А. Потапов, 80). Описание, обмеры, датировка отсутствуют. Раскопки не проводились.

396—397. Два безымянных тепе. Расположены на правом берегу р. Карасу, в 0,5 км от берега и в 500 м к югу от Чингильтепе, вдоль проселочной дороги. Отмечены в 1929 г. А. А. Потаповым (А. А. Потапов, 80). Описание, обмеры, датировка отсутствуют. Указано лишь, что тепе небольших размеров. Раскопки не проводились.

398—399—400. Ханходжатепе 1—3. Плотная группа из трех тепе, идущих с севера на юг вдоль правого берега ар. Карасу, в 400 м к юго-западу от предыдущих. Отмечены в 1929 г. А. А. Потаповым (А. А. Потапов, 80). Описание, обмеры, датировка отсутствуют. Раскопки не проводились.

401. Безымянное тепе. Расположено в 2 км к западу от Чингильтепе между Чирчиком и Карасу, по дороге из к. Бокканглы в Кунград. Отмечены А. А. Потаповым в 1929 г. (А. А. Потапов, 80). Описание, обмеры, датировка отсутствуют. Раскопки не проводились.

402. Иллюбайтепе. Расположено между р. Чирчик и ар. Карасу, в 2 км к юго-западу от Чингильтепе. Отмечено в 1929 г. А. А. Потаповым (А. А. Потапов, 80). Холм окружен мощным кольцевым валом. Обмеры и датировка отсутствуют. Обследование не проводилось.

403. Мечетьтепе. Расположено между р. Чирчик и ар. Карасу, в 1 км к югу от Иллюбайтепе и в 1 км к юго-западу от Ханходжа-1. Отмечено в 1929 г. А. А. Потаповым (А. А. Потапов, 80). Описание, обмеры, датировка отсутствуют. Раскопки не проводились.

404. Курганы. Близ Мечетьтепе, к югу от него цепочка курганов с лессовой насыпью. Отмечены в 1929 г. А. А. Потаповым (А. А. Потапов, 80). Описание, обмеры, датировка отсутствуют. Раскопки не проводились.

405. Безымянное тепе. Расположено между р. Чирчик и ар. Карасу, в 2 км к северо-западу от Иллюбайтепе. Отмечено в 1929 г. А. А. Потаповым (А. А. Потапов, 80). Описание, обмеры, датировка отсутствуют. Раскопки не проводились.

406. Чулакмуллатепе. Расположено между р. Чирчик и ар. Карасу, в 750 м к юго-западу от предыдущего памятника. Отмечено в 1929 г. А. А. Потаповым (А. А. Потапов, 80). Описание, обмеры, датировка отсутствуют. Раскопки не проводились.

407. Юлдабай. Развалины между р. Чирчик и ар. Карасу, в 2 км к юго-западу от Мечетьтепе. Отмечено в 1929 г. А. А. Потаповым (А. А. Потапов, 80). Описание, обмеры, датировка отсутствуют. Раскопки не проводились.

408. Безымянное тепе. Расположено на правом берегу ар. Карасу близ к. Актоузьяк, к северо-востоку от него, в 2 км к юго-западу от Мечетьтепе. Отмечено в 1929 г. А. А. Потаповым (А. А. Пота-

пов, 80). Описание, обмеры, датировка отсутствуют. Раскопки не проводились.

409. Чордара. Расположено к югу от р. Чирчик близ к. Иллюбай. В 1929 г. отмечено А. А. Потаповым (А. А. Потапов, 80), в 1929—1930 гг. — М. Е. Массоном (М. Е. Массон, 57) со съемкой плана, в 1963 г. — Ю. Ф. Буряковым. Городище прямоугольной формы, площадью более 3 га. В северной части — возвышенный холм. По верхней площадке — следы позднего вала. В плане намечаются следы 3 ворот. Подъемный материал V—VI и XVI—XVIII вв. н. э. Раскопки не проводились.

410. Базарматтепе. Развалины на правом берегу ар. Карасу, рядом с развалинами Юлдабай. Отмечены в 1929 г. А. А. Потаповым (А. А. Потапов, 80). Обмеры, описание, датировка отсутствуют. Раскопки не проводились.

411. Джеттыгобе. Расположено в 2,1 км к западу от Чордари. Возможно, не поселение, а погребальные курганы. Отмечены в 1929 г. А. А. Потаповым (А. А. Потапов, 80). Описание обмеры, датировка отсутствуют. Раскопки не проводились.

412. Безымянное тепе. Расположено в левобережье р. Чирчик, в 1 км к северо-востоку от к. Ярыкбас. Отмечено в 1929 г. А. А. Потаповым (А. А. Потапов, 80). Описание, обмеры, датировка отсутствуют. Раскопки не проводились.

413. Безымянное тепе. Расположено к югу от р. Чирчик на восточной окраине к. Ярыкбас. Отмечено в 1929 г. А. А. Потаповым (А. А. Потапов, 80). Описание обмеры, датировка отсутствуют. Раскопки не проводились.

414. Ярыктепе. Расположено к югу от р. Чирчик, на западной окраине к. Ярыкбас, в 300 м к западу от № 413. Отмечено в 1929 г. А. А. Потаповым (А. А. Потапов, 80). Описание, обмеры, датировка отсутствуют. Раскопки не проводились.

415—418. Группа безымянных тепе. Состоит из 4 холмов, между р. Чирчик и Карасу в к. Кунград, в 2,2 км к западу от развалин Базармат. Отмечены в 1929 г. А. А. Потаповым (А. А. Потапов, 80). Описание, обмеры, датировка отсутствуют. Раскопки не производились.

419. Курганы. Группа курганов между описанными четырьмя тепе. Отмечены в 1929 г. А. А. Потаповым (А. А. Потапов, 80). Описание, обмеры, датировка отсутствуют. Раскопки не проводились.

420. Безымянное тепе. Расположено на правом берегу ар. Карасу в к. Маликбай, в 2,3 км к югу от описанной Кунградской группы. Отмечено в 1929 г. А. А. Потаповым (А. А. Потапов, 80). Описание, обмеры, датировка отсутствуют. Раскопки не проводились.

421. Безымянное тепе на правом берегу ар. Карасу к западу от к. Маликбай, в 3,3 км юго-западнее Кунградской группы. Отмечено в 1929 г. А. А. Потаповым (А. А. Потапов, 80). Описание, обмеры, датировка отсутствуют. Раскопки не проводились.

422—423. Сартепе-1 и 2. Два тепе на правом берегу ар. Карасу недалеко от к. Кунград, в 4,4 км к юго-западу от описанных 4 тепе

Кунградской группы. Отмечены в 1929 г. А. А. Потаповым (А. А. Потапов, 80). Описание, обмеры, датировка отсутствуют. Раскопки не проводились.

424. **Чунтепе.** Расположено на левом берегу р. Чирчик между к. Худайкул и Курамх, в 1,3 км к западу от Ярыктепе. Отмечено в 1929 г. А. А. Потаповым (А. А. Потапов, 80). Описание, обмеры, датировка отсутствуют. Раскопки не проводились.

425. **Безымянное тепе** между р. Чирчик и ар. Карасу, в 0,5 км к югу от к. Курама и в 2,1 км, к юго-западу от Ярыктепе. Отмечено в 1929 г. А. А. Потаповым (А. А. Потапов, 80). Описание, обмеры, датировка отсутствуют. Раскопки не проводились.

426. **Безымянное тепе.** Расположено между р. Чирчик и ар. Карасу, в 165 км к юго-западу от к. Курама, в 1 км юго-западнее предыдущего. Отмечено в 1929 г. А. А. Потаповым (А. А. Потапов, 80). Описание, обмеры, датировка отсутствуют. Раскопки не проводились.

427. **Яляктепе.** Расположено между р. Чирчик и ар. Карасу, в 500 м к югу от описанного. Отмечено в 1929 г. А. А. Потаповым (А. А. Потапов, 80). Описание, обмеры, датировка отсутствуют. Раскопки не проводились.

428. **Безымянное тепе.** Расположено на левом берегу р. Чирчик к югу от к. Бетаул, в 1,2 км к северо-западу от Чунтепе. Отмечено в 1929 г. А. А. Потаповым (А. А. Потапов, 80). Описание, обмеры, датировка отсутствуют. Раскопки не проводились.

429—430. **Два безымянных тепе.** Расположены на левом берегу р. Чирчик, в 1 км от берега, западнее к. Акберды, в 2,2 км к западу от описанного, между тепе расстояние 250 м. Отмечено в 1929 г. А. А. Потаповым (А. А. Потапов, 80). Описание, обмеры, датировка отсутствуют. Раскопки не проводились.

431. **Аимтепе.** Расположено на правом берегу ар. Карасу южнее Джузакента, в 2,1 км к юго-западу от Яляктепе. Отмечено в 1929 г. А. А. Потаповым (А. А. Потапов, 80). Описание, обмеры, датировка отсутствуют. Раскопки не проводились.

432. **Безымянное тепе.** Расположено на правом берегу ар. Карасу, в 200 м южнее Аимтепе. Отмечено в 1929 г. А. А. Потаповым (А. А. Потапов, 80). Описание, обмеры, датировка отсутствуют. Раскопки не проводились.

433. **Безымянное тепе.** Расположено между р. Чирчик и ар. Карасу в 3,8 км к западу от Яляктепе. Отмечено в 1929 г. А. А. Потаповым (А. А. Потапов, 80). Описание, обмеры, датировка отсутствуют. Раскопки не проводились.

434. **Бутантепе.** Расположено между р. Чирчик и ар. Карасу, в 0,5 км к западу от описанного. Отмечено в 1929 г. А. А. Потаповым (А. А. Потапов, 80). Описание, обмеры, датировка отсутствуют. Раскопки не проводились.

435—436. **Дукантепе-1 и 2.** Два тепе между р. Чирчик и ар. Карасу, в 2 км к югу от Бутантепе. Отмечены в 1929 г. А. А. Потаповым (А. А. Потапов, 80). Описание, обмеры, датировка отсутствуют. Раскопки не проводились.

II. ПАМЯТНИКИ МЕЖДУРЕЧЬЯ РЕК ЧИРЧИК И АХАНГАРАН

Следующая группа памятников отмечена нами в междуречье рр. Чирчик и Ахангаран к югу от ар. Карасу в долине Самсарексая, Паркентсая, Башкызылсая, вплоть до земледельческих площадей к западу от Тойтепе, выходящих к долине р. Ахангаран и Ангренового плато.

437. Древний рудник Чанги. Расположен на южных склонах горы Сюреньата, опускающихся в долину р. Паркент, к северу от к. Чанги. Отмечен при геологических изысканиях. Представлен двумя карьерами, пройденными в красных глинах. Добывалась глина на красители, краска является мумией хорошего цвета. Датировка отсутствует.

437а. Наскальные изображения Каразау. Находятся в 60—65 км к востоку от к. Паркент Верхнечирчикского района Ташкентской обл. Обнаружены геологом А. П. Агаповым в 1963 г. Изображения калькировались сотрудниками горно-лесного заповедника. В 1966 г. Чаткальским археологическим отрядом Института истории и археологии АН УзССР скалькировано и сфотографировано более 250 рисунков. Техника нанесения—сколы острым металлическим орудием. Сюжеты изображений различные: одиночные фигуры и группы людей, танцы, отдельные и групповые изображения горных козлов, оленей, архаров, волков, змей, домашних животных. Первоначальный анализ показывает, что наскальные рисунки Каразау относятся ко второй половине I тыс. до н. э. и I—V вв. н. э.

438. Наскальные изображения Башкызылсая. Расположены в восточной части Паркентского района на правом берегу Башкызылсая, в 25—30 км к юго-востоку от Паркента близ к. Невич. Выявлены в 1934 г. Мирмухаммедовым. Обследованы в 1965 г. Е. Г. Пругером. В 1969 г. А. Кабировым зафиксировано свыше 600 изображений диких и домашних животных, человека, солярные знаки и неясные сцены. Техника изображения сколотая, контурная. Датируются периодом от начала I тыс. до н. э. до середины I тыс. н. э.

439. Древний рудник Кумышкан. Расположен в восточной части Паркентского района. Отмечен при геологических исследованиях (О. И. Исламов, 37). Представляет серию открытых штольнеобразных выработок. Руды содержат серебро. Подъемный мате-

риал представлен преимущественно находками IX—XI вв. Детальное обследование не проводилось.

440. Хисарактепе (Пилялтепе). Расположено в одноименном селении близ берега Алтынбельская. Отмечено Чаткало-Кураминским отрядом в 1963 г. Представляет собой холм до 6—8 м высотой, размеры по верхней площадке 16 × 21 м. Подъемный материал IV—VI вв. н. э. Раскопки не проводились.

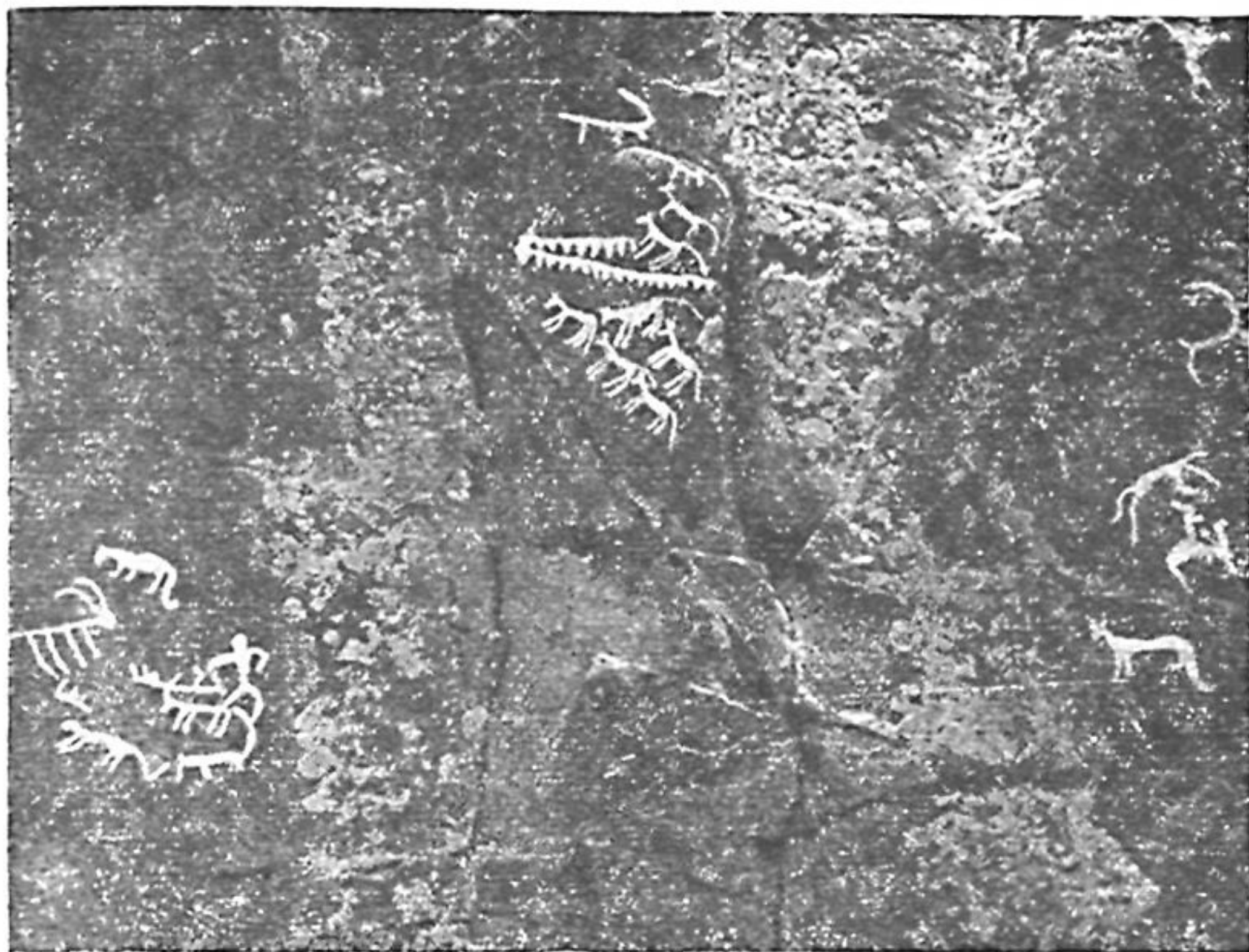


Рис. 5. Наскальные изображения.

441. Челянтепе. Расположено выше Хисарактепе, в 1—1,5 км. Отмечено Чаткало-Кураминским отрядом в 1963 г. Представляет собой холм высотой 10—12 м, размер по верхней площадке 28—32 м. Подъемный материал IV—VI вв. н. э. Раскопки не проводились.

442. Киргизтепе. Находится на окраине к. Киргиз, расположенного выше Хисарака, по Паркентсаю. Отмечено Чаткало-Кураминским отрядом в 1963 г. Представляет собой холм удлиненной формы. Размер по верхней площадке — 15 × 38 м, высота 10—15 м. Подъемный материал датируется IV—VII вв. н. э. Раскопки не проводились.

443. Безымянное тепе. Расположено к северо-западу от Киргизтепе (330°), в 1—1,5 км. Отмечено Чаткало-Кураминским отрядом

в 1963 г. Описание, обмеры, датировка отсутствуют. Раскопки не проводились.

444. Сумчатепе. Расположено на левом берегу Паркентсая, на южной окраине к. Хисарак. Отмечено Чаткало-Кураминским отрядом в 1963 г. Представляет собой холм 9—10 м высотой, диаметром верхней площадки до 20 м. Подъемный материал — IV—VI вв. н. э. Раскопки не проводились.

445. Шавкаттепе. Расположено в 1 км от Сумчатепе по проселочной дороге от Хисарака к Заркенту. Отмечено Чаткало-Кураминским отрядом в 1963 г. Представляет собой часть четвертичной террасы, использованной под небольшое укрепление. Высота со стороны реки — до 15 м, со стороны террасы — 3 м, диаметр верхней площадки — до 25 м. Подъемный материал — IV—VI вв. н. э. Раскопки не проводились.

446. Заркенттепе (имеет другие названия — Калаиболо, Калмоктепе). Расположено в одноименном селении на левом берегу Заркентсая. В 1903 г. отождествлено В. В. Бартольдом со средневековым Заранкетом. Обследовано в 1963 г. Чаткало-Кураминским отрядом. Представляет собой крупное городище с цитаделью. Подъемный материал — VII—XIII вв. н. э. с обилием краснолощеной посуды на всех этапах жизни. Раскопки не проводились.

447. Погребальные курганы. На высоком правобережье Сукоксая, к северу и северо-востоку от р. Сукок сосредоточена большая группа погребальных курганов. Зафиксированы в 1969 г. Приташкентским геоморфологическим отрядом Института географии АН СССР. Описание, обмеры, датировка отсутствуют. Раскопки не проводились.

448. Юмалактепе (Хатальбийтепе). Расположено на верхней окраине к. Сукок, в 3 км от дома отдыха. Отмечено Чаткало-Кураминским археологическим отрядом в 1963 г. Представляет собой холм высотой 8—14 м, диаметр верхней площадки до 30 м. Подъемный материал датируется IV—VI вв. н. э. Раскопки не проводились.

449—450. Два безымянных тепе. Расположены ниже к. Сукок по течению одноименного сая. Отмечены Чаткало-Кураминским археологическим отрядом в 1963 г. Подъемный материал отсутствует. Раскопки не проводились.

451. Сангинектепе. Расположено в центре одноименного кишлака. Отмечено Чаткало-Кураминским археологическим отрядом в 1963 г. Представляет собой холм высотой 11—12 м и диаметром верхней площадки до 25 м. Подъемный материал датируется IV—VI вв. н. э. Раскопки не проводились.

452. Древние выработки. Близ к. Сангинек в г. Авазтакте — кварц-магнетитовое и гематитовое рудопроявление со следами разработки. Отмечено в 1969 г. Приташкентским геоморфологическим отрядом Института географии АН СССР. Рядом встречена керамика от грани нашей эры и позже. Детальное обследование не проводилось.

453. Следы древней металлургии. Близ к. Невич Паркентского района. Отмечены М. Е. Массоном в 1953 г. (М. Е. Массон, 59), Чаткало-Кураминским археологическим отрядом были найдены большие куски шлаков в 1963 г. Представлены отвалами металлических шлаков, следами древнего плавильного производства, которые занимают площадь почти 2 га. Специальное обследование не проводилось.

454. Городище Паркент. Расположено в одноименном селении на левом берегу Паркентсая. Отождествлено в 1900 г. В. В. Бартольдом с Фарикетом. Обследовано в 1955 г. кафедрой археологии ТашГУ им. В. И. Ленина, в 1963 г. Чаткало-Кураминским археологическим отрядом. Представляет собой городище значительных размеров с цитаделью. Подъемный материал от первых веков н. э. до позднего средневекового. Раскопки не проводились.

455. Отдельная находка. Близ к. Невич. В 1963 г. Чаткало-Кураминским отрядом было найдено ретушированное орудие из черного кремневого сланца.

456. Норбайтепе. Расположено в кишлаке Эрташ, правый берег одноименного сая, который является правым притоком Ахангарана. Представляет собой холм высотой с востока до 40 м, диаметр верхней площадки 60 × 70 м. Подъемный материал IV—VI вв. н. э. Отмечено в 1970 г. О. М. Ростовцевым. Раскопки не проводились.

457. Рудник по добыче дюши (минеральной краски). Расположен по руслу Тораксая, правого притока Эрташсая, в 7—8 км выше их слияния. Краской из рудника были окрашены потолки дома Анварбая (в к. Эрташ) еще в 1907 г. Представляет собой пещеру в скале с узким до 1,5 м входом. Отмечено О. М. Ростовцевым в 1970 г.

458. Погребальные курганы у слияния Кызылчасая с Кутурбулаком, левого притока Эрташсая. Наблюдается две группы: 5 курганов с радиальной выкладкой валунами до 0,5 м и с большим валуном (180 × 200 см) в середине. Диаметр курганов 5 × 5 м и 6 × 6 м, валуны не выступают над дневной поверхностью. Вторая группа с засыпкой меньшими по размеру камнями — диаметром 8 × 10 м, высотой 0,8—1,5 м. Отмечены О. М. Ростовцевым в 1970 г. Раскопки не проводились.

459. Погребальные курганы на водоразделе Кутурбулаксая и Лачинкисая, возле тропы из Кизилчи на Арашан. Два кургана типа мугхана диаметром 10 × 11 м, высотой 1,5 м, и несколько с каменной засыпкой диаметром — 10 м, высотой до 1 м. Отмечены О. М. Ростовцевым в 1970 г. Раскопки не проводились.

460. Погребальные курганы на водоразделе между Келинчексаем и Турасаем, правыми притоками р. Ахангаран (Ангренское плато). Четыре кургана с каменной засыпкой диаметром 6—8 м, высотой до 1 м. Отмечены О. М. Ростовцевым. Раскопки не проводились.

461. Погребальные курганы на водоразделе между первым и вторым истоками Ташсая, правого притока Ахангарана. Три кур-

гана диаметром 8—9 м, высотой 0,8—1 м, с каменной выкладкой. Отмечены О. М. Ростовцевым в 1970 г. Раскопки не проводились.

462. Погребальные курганы на водоразделе между Ташсаем и Арашансаем, правыми притоками Ахангарана. Два кургана типа мухгана, диаметром 10 м, высотой до 1 м и с каменной выкладкой диаметром до 10 м и высотой до 1 м. Близ курганов установлены каменные туры, по водоразделу — каменная вымостка шириной до 2,5 м просматривается на расстояние до 50 м. Возможно, мостовая из плоских камней размером 20—30 см. Отмечены О. М. Ростовцевым в 1970 г. Раскопки не проводились.

463. Арашантепе (Мугтурганжой). Правый берег Арашансая, у истоков сая из озера Узункуль, расположены остатки крепости с хорошо заметными следами стен. Размеры верхней площади — 80 × 135 м, высота холма с юго-востока — 50—70 м, с северо-запада — до 2,5 м. Располагалась на караванной тропе и контролировала единственную дорогу на перевал Арашан. Просматриваются следы внутренней планировки помещений, въезда, внутреннего двора. По склонам, вокруг крепости, особенно к Арашансаю, заметны следы большого количества строений, размеры которых невелики — 3 × 4, 3 × 5 м. Отмечены О. М. Ростовцевым в 1970 г. Подъемный материал не найден. Датировка отсутствует. Раскопки не проводились.

464. Мазар Арашанбуво. Расположен на левом берегу Арашансая, напротив Арашантепе. Имеет три надгробия, сложенных из камней; размеры надгробий: 1) 180 × 260 см, высотой 0,8 м; В 50 м от надгробий из скалы бьет горячий источник минеральной воды с температурой 38°. Дебет источника — до 10 м³/час. Выше надгробий остатки старой мечети размером 4 × 6 м, с высотой стен до 0,5 м. Отмечен О. М. Ростовцевым в 1970 г. Датировка затруднительна. Раскопки не проводились.

465. Погребальные курганы. Расположены в среднем течении Арашансая, ниже Арашантепе и мазара, в 5—6 км у раздвоения тропы. Два кургана диаметром до 22 м, и высотой до 1 м и два поменьше, с каменной выкладкой. Отмечены О. М. Ростовцевым в 1970 г. Раскопки не проводились.

466. Атхантепе. Расположено в к. Самсарек, по правому берегу Самсарексая. Отмечено в 1969 г. Приташкентским геоморфологическим отрядом Института географии АН СССР. Представляет собой холм высотой около 9 м. Культурный слой незначителен — 0,4—0,5 м. Подъемный материал не датирован. Раскопки не проводились.

467. Городище Намданек (Искитепа). Расположено в одноименном селении между Башкызылсаем и Еттырыксаем. Отмечено Чаткало-Кураминским отрядом в 1963 г. Представляет собой городище значительных размеров с всхолмлением цитадели. Подъемный материал — от первых веков н. э. до начала XIII в. н. э. Раскопки не проводились.

468. Безымянное тепе. Расположено на левом берегу Башкызылсая в 4 км к юго-западу от к. Намданек. Отмечено в 1969 г. Приташкентским геоморфологическим отрядом Института географии АН СССР. Описание, обмеры, датировка отсутствуют. Раскопки не проводились.

469. Караултепе. Расположено к западу от Искитепе (городище Намданек). Холм до 10 м высотой и диаметром по верхней площадке до 20 м. Отмечен Чаткало-Кураминским археологическим отрядом в 1963 г. Подъемный материал IV—VI вв. н. э. Раскопки не проводились.




Рис. 6. Городище Намданек.

470. Чаллактепе. Расположено на левом берегу Башкызылсая, напротив Искитепе. Отмечено в 1963 г. Чаткало-Кураминским археологическим отрядом. Представляет собой холм высотой до 45 м (из них верхние 11 м — искусственная кладка из пахсы). Диаметр верхней площадки — до 60 м. Подъемный материал IV—VI вв. н. э. Раскопки не проводились.

471. Погребальный курган. Расположен у слияния саев Самсарек и Кесканджар. Отмечен в 1969 г. Приташкентским геоморфологическим отрядом Института географии АН СССР. Курган лессовый. Датировка отсутствует. Раскопки не проводились.

472. Погребальные курганы. Расположены к югу от к. Тухумбай. Отмечены в 1969 г. Приташкентским геоморфологическим отрядом Института географии АН СССР. Представлены большим скоплением курганов (с лессовой насыпью) от Тухумбая на северо-востоке до Саспега на юго-западе. Раскопки не проводились.

473. **Безымянное тепе.** Расположено вдоль левобережья Кызылсая, в 1 км южнее совхоза «Уртасарай». Отмечено в 1969 г. Приташкентским геоморфологическим отрядом Института географии АН СССР. Описание, обмеры, датировка отсутствуют. Раскопки не проводились.

474. **Погребальные курганы.** Расположены восточнее к. Уртасарай по водоразделу. Отмечены в 1969 г. Приташкентским геоморфологическим отрядом Института географии АН СССР. Представлены отдельно стоящими курганами с лессовой насыпью. Описание, обмеры, датировка отсутствуют. Раскопки не проводились.

475. **Погребальные курганы.** Расположены на правом берегу Белеутыся, южнее совхоза «Терек-кудук». Отмечены в 1969 г. Приташкентским геоморфологическим отрядом Института географии АН СССР. Представлены группой курганов с лессовой насыпью. Описание, обмеры, датировка отсутствуют. Раскопки не проводились.

476. **Городище безымянное.** Расположено в 400 м ниже впадения р. Кызылсая в Карасу. Отмечено в 1940 г. А. И. Тереножкиным (А. И. Тереножкин, 91). Толщина культурного слоя 2 м, сверху перекрытие галечника и лесса. Подъемный материал I—III и X—XII вв. н. э. Раскопки не проводились.

477. **Городище Кыркбуран.** Расположено в 500 м к юго-востоку от слияния Кызылсая и Карасу. Отмечено в 1940 г. А. И. Тереножкиным (А. И. Тереножкин, 91). В 1953 г. раскопки проводились М. И. Филанович и М. К. Пачос. Представляет собой тепе прямоугольной формы с возвышением замкового типа в северной части, в разрезе сырцовый кирпич, сосуды и скульптурные изображения подставок с двумя головками барана и быка. Датировка нижнего слоя IV—VII вв. н. э., верхнего — X—XII вв. н. э.

478. **Погребальные курганы.** Расположены к северо-востоку от к. Бешбай. Отмечены в 1940 г. А. И. Тереножкиным (А. И. Тереножкин, 91). Представлены погребениями с краснолощенными сосудами и горшками с изображениями баранов. Датируется первыми веками н. э. Раскопки не проводились.

479. **Погребальные курганы.** Расположены к востоку от с. Ореховское. Отмечены в 1940 г. А. И. Тереножкиным (А. И. Тереножкин, 91). Представлены курганами с катакомбами. Среди находок оружие, железные пряжки. Датируются первыми веками н. э.

480. **Первобытная стоянка открытого типа.** Обнаружена в 1940 г. А. И. Тереножкиным при прокладке Ташкентского канала. Найдены пластины, отщепы и следы кострища эпохи верхнего палеолита (А. И. Тереножкин, 91).

480а. **Отдельная находка.** В с. Ореховское, в 7 км к северо-востоку от Тойтепе; обнаружена в 1940 г. А. И. Тереножкиным при прокладке Ташкентского канала (А. И. Тереножкин, 91). Найдены глиняные сосуды бронзового века. Вероятно, остатки поселения или погребального кургана.

481. Отдельная находка. В районе к. Уртасарай в 1940 г. при прокладке Ташкентского канала найден бронзовый кинжал середины I тыс. до н. э. (А. И. Тереножкин, 94).

482. Безымянное тепе. Расположено на правом берегу р. Ахангаран, в 2 км выше трассы Ташкентского канала. Отмечено в 1940 г. А. И. Тереножкиным (А. И. Тереножкин, 91). Поселение тянется вдоль Ташканала на 60—70 м. Мощность культурного слоя 1—1,5 м. Датируется III—I вв. до н. э.

483. Безымянное тепе. Расположено близ к. Уртаул в зоне Ташкентского канала. Отмечено в 1940 г. А. И. Тереножкиным (А. И. Тереножкин, 91). Площадь оконтурить трудно, представлено сооружениями из сырцового и жженого кирпича, ямами и гончарными печами. Подъемный материал представлен сосудами из обожженной глины, железными изделиями, монетами, серебряными браслетами. Датируется X—XII вв. н. э.

484. Поселение Бургулюк. Расположено к юго-западу от Уртаула, вдоль оврага Бургулюк. Отмечено в 1940 г. А. И. Тереножкиным (А. И. Тереножкин, 91). Поселение до 200 м в поперечнике, с ямами и землянками. Датируется VI—IV вв. до н. э. Раскопки не проводились.

485. Безымянное поселение. Расположено на правой стороне оврага Бургулюк, при пересечении его с Ташканалом. Отмечено в 1940 г. А. И. Тереножкиным (А. И. Тереножкин, 91). Культурный слой имеет зольные прослойки, массу керамики и кости животных, украшения. Датируется III—I вв. до н. э.

486. Безымянное поселение. Расположено на левом берегу оврага Бургулюк, по обоим берегам трассы Ташканала. Отмечено в 1940 г. А. И. Тереножкиным (А. И. Тереножкин, 91). Представлено культурным слоем, вытянутым на 170 м. Прорезаны ямы-землянки, печи, найдены сосуды, украшения. Датируется III—I вв. до н. э. Раскопки не проводились.

487. Безымянное тепе. Расположено севернее к. Ангар, у склона плато, на Ташкентском канале. Отмечено в 1940 г. А. И. Тереножкиным (А. И. Тереножкин, 91). Представлено культурным слоем на площадке длиной в 100 м. Подъемный материал III—I вв. до н. э. Раскопки не проводились.

488. Безымянное тепе. Расположено юго-восточнее к. Якшиаул. Отмечено в 1929 г. А. А. Потаповым (А. А. Потапов, 80). Обмеры, описание, датировка отсутствуют. Раскопки не проводились.

489. Безымянное тепе. Расположено на северо-восточной окраине к. Якшиаул, в 1100 м (к северо-западу от описанного выше). Отмечено в 1929 г. А. А. Потаповым (А. А. Потапов, 80). Описание, обмеры, датировка отсутствуют. Раскопки не проводились.

490. Безымянное тепе. Расположено в 1 км к юго-западу от предыдущего памятника. Отмечено в 1929 г. А. А. Потаповым (А. А. Потапов, 80). Описание, обмеры, датировка отсутствуют. Раскопки не проводились.

491. Безымянное тепе на северной окраине к. Ивалек, на восточном берегу арыка Тойтепе, в 1200 м к югу от предыдущего памятника. Отмечено в 1929 г. А. А. Потаповым (А. А. Потапов, 80). Описание, обмеры, датировка отсутствуют. Раскопки не проводились.

492. Тойтепинское Мингтепе. Скопление лессовых курганов, начиная с районов кирпичных заводов, в 1,5 км от селения. Обследовано в 1928 г. М. Е. Массоном (М. Е. Массон, 57) с разведочными раскопками, хронологически, курганы датируются промежутком времени, измеряемым тысячелетием. Изучены курганы первых веков н. э.



Рис. 7. Оссуарий из с. Тойтепе.

493. Каменная скульптура. Найдена на восточной окраине к. Тойтепе (у к. Мингтепе). Пункт обследован в 1929 г. М. Е. Массоном (М. Е. Массон, 57). Каменная стела высотой более 3 м, диаметром 0,5 м, толщиной 0,2 м, с изображением мужской фигуры. Стояла на могильной насыпи; датируется серединой I тыс. н. э. Хранится в Музее истории народов Узбекистана.

494. Оссуарное кладбище. Расположено на восточной окраине к. Тойтепе у большого каньона Ислахат-арыка. Обследовано с раскопками в 1928 г. М. Е. Массоном (М. Е. Массон, 57). Вскрыто

11 оссуариев овальной формы и обломки погребальных хумов, середины I тыс. н. э.

495—498. Четыре безымянных тепе. Расположены на восточной окраине к. Тойтепе. Отмечены в 1929 г. А. А. Потаповым (А. А. Потапов, 80). Описание, обмеры, датировка отсутствуют. Указано лишь, что одно из них крупное, овальной формы. Раскопки не проводились.

499—500. Два безымянных тепе. Расположены в 1,5 км к югу от к. Тойтепе. Отмечены в 1929 г. А. А. Потаповым (А. А. Потапов, 80). Описание, обмеры, датировка отсутствуют. Раскопки не проводились.

501. Погребальные курганы. Расположены рядом с № 499—500. Отмечены в 1929 г. А. А. Потаповым (А. А. Потапов, 80). Описание, обмеры, датировка отсутствуют. Раскопки не проводились.

502. Городище Улькантойтепе. Памятник расположен на северной окраине к. Тойтепе. Обследован в 1875 г. Д. М. Гременицким, в 1884 г. — Примкуловым и Н. И. Веселовским, в 90-х годах — И. И. Краузе, в 1896 г. — членами ТКЛА (81, стр. 36), в 1923 г. — М. Е. Массоном (М. Е. Массон, 57), в 1929 г. — А. А. Потаповым (А. А. Потапов, 80), в 1958 г. — Ю. Ф. Буряковым и С. Х. Ишанхановым (Ю. Ф. Буряков, 125). Проводились небольшие раскопки и археологические наблюдения. Сохранился лишь шахристан подпрямоугольной формы, площадью в 20 га, с цитаделью в северной части. И цитадель и шахристан обнесены оборонительными стенами, в последней — следы 4 ворот. Мощность культурного слоя местами превышает 10 м. Имеющийся материал позволяет отнести обживание площади ко времени с первых веков н. э., а расцвет жизни к IX—X и особенно к XI—XII вв н. э. Отождествлен со средневековым городом Нукетом, описанным восточными географами в X—XII вв н. э.

503. Байтемиштепе. Расположено на северной окраине к. Тойтепе, к юго-востоку от Улькантойтепе. Отмечено в 1928 г. М. Е. Массоном (М. Е. Массон, 57). Прямоугольный холм высотой до 4 м, в подъемном материале керамика XI—XII вв. н. э. Возможно, входил в состав рабада-пригорода Нукета. Раскопки не проводились.

504—505—506. Три безымянных тепе в к. Байаул, в 1,5 км к западу от к. Тойтепе. Одно из них овальное, крупное. Отмечено в 1929 г. А. А. Потаповым (А. А. Потапов, 80). Описание, обмеры, датировка отсутствуют. Раскопки не проводились.

507. Сартепе. Расположено на южной окраине к. Байаул, в 2 км к юго-западу от Улькантойтепе. Отмечено в 1929 г. А. А. Потаповым (А. А. Потапов, 80). Описание, обмеры, датировка отсутствуют. Раскопки не проводились.

508. Безымянное тепе. Расположено в 500 м к западу от Сартепе. Отмечено в 1929 г. А. А. Потаповым (А. А. Потапов, 80). Описание, обмеры, датировка отсутствуют. Раскопки не проводились.

509—510. Два безымянных тепе. Расположены на восточном берегу Ханарыка у к. Дегината. Отмечены в 1929 г. А. А. Потаповым (А. А. Потапов, 80). Описание, обмеры, датировка отсутствуют. Раскопки не проводились.

511. Дагинтепе. Расположено на юго-восточной окраине к. Дегината. Отмечено в 1929 г. А. А. Потаповым (А. А. Потапов, 80). Описание, обмеры, датировка отсутствуют. Раскопки не проводились.

512. Мингтепе. Расположено в 1 км к югу от ст. Чигирик. Отмечено в 1962 г. Чаткало-Кураминским археологическим отрядом. Представлено скоплением курганов с лессовой насыпью высотой до 1,5 м и диаметром до 15 м, сосредоточенных на площади от ст. Чигирик на севере до оврага Бургалик на юге. Датировка отсутствует. Раскопки не проводились.



Рис. 8. Сосуды из погребальных сооружений Туябугузтепе.

513. Безымянное тепе. Расположено в 2 км к западу от к. Бай-аул. Отмечено в 1929 г. А. А. Потаповым (А. А. Потапов, 80). Описание, обмеры, датировка отсутствуют. Раскопки не проводились.

514. Безымянное тепе. Расположено в 2 км к западу от к. Каракуйле. Отмечено в 1929 г. А. А. Потаповым (А. А. Потапов, 80). Описание, обмеры, датировка отсутствуют. Раскопки не проводились.

515. Безымянное тепе. Расположено в 500 м к югу от описанного. Отмечено в 1929 г. А. А. Потаповым (А. А. Потапов, 80). Описание, обмеры, датировка отсутствуют. Указано лишь, что тепе округлой формы и значительных размеров. Раскопки не проводились.

516. Безымянное тепе. Расположено в северо-восточной части к. Аккутай. Отмечено в 1929 г. А. А. Потаповым (А. А. Потапов, 80). Описание, обмеры, датировка отсутствуют. Раскопки не проводились.

517—518. Два безымянных тепе. Расположены на юго-западной окраине к. Аккутай, в 1 км от описанного. Отмечены в 1929 г.

А. А. Потаповым (А. А. Потапов, 80). Описание, обмеры, датировка отсутствуют. Раскопки не проводились.

519. Усманататепе (Усмантепе). Расположено на правом берегу р. Ахангаран, в 2200 м к юго-западу от к. Аккутай. Отмечено в 1929 г. А. А. Потаповым (А. А. Потапов, 80). Описание, обмеры, датировка отсутствуют. Раскопки не проводились.

520. Туябугузтепе. Погребальные сооружения, сосредоточены на правом берегу р. Ахангаран в зоне Туябугузского водохранилища. Изучены в 1959—1961 гг. Т. Агзамходжаевым (Т. Агзамходжаев, 3). Представляет собой лессовые холмы высотой до 2 м и диаметром до 15—20 м. При вскрытии часть холмов оказалась каменноблочными сооружениями с орудиями труда, предметами быта и украшениями, другая часть — сводчатыми наусами, сложенными из крупных глиняных блоков—пахсы, внутри наусов — оссуарные захоронения. Датируются V—VIII вв. н. э.

III. ПАМЯТНИКИ БАССЕЙНА РЕКИ АХАНГАРАН

Следующая группа включает памятники в долине р. Ахангаран от верховьев до впадения в р. Сырдарью. Памятники по обеим сторонам сгруппированы по замкнутым площадям или участкам, связанным к современным крупным населенным пунктам.

ПАМЯТНИКИ В ВЕРХОВЬЯХ РЕКИ АХАНГАРАН

521. Древний рудник. Левый берег Чайлиса, притока р. Ахангаран. Отмечен Чаткало-Кураминским археологическим отрядом в 1962 г. Объект добычи не выявлен.

522. Древний рудник Ирису. Расположен в истоках р. Ахангаран, на левом берегу р. Ирису, притока Чадаксай, примерно в 5 км ниже пункта, где река резко меняет направление на юго-запад. Отмечен в 1962 г. Чаткало-Кураминским отрядом. Раскопки не проводились.

523. Древний рудник Кенкол. Расположен в истоках р. Ахангаран, на плато Кенкол, в среднем течении Кенколсай на левом берегу. Отмечен и обследован в 1963 г. Чаткало-Кураминским отрядом. Представлен открытым карьером, переходящим в наклонную штольню. В отвалах — руда, содержащая свинец и серебро. Датировка отсутствует.

524. Погребальные курганы. Расположены на плато в верховьях р. Ахангаран, по притоку Кенколсай. Отмечены в 1963 г. Чаткало-Кураминским археологическим отрядом. Представляют собой холмы с лессовой насыпью и каменными кладками высотой 1,5—2 м, диаметром от 5 до 15 м. Раскопки не проводились.

525. Погребальные курганы (мугхана). Расположены в верховьях р. Ахангаран при впадении Катта-Килкисай. Отмечены Чаткало-Кураминским археологическим отрядом в 1968 г. Датироваются первыми вв. н. э.

526. Отдельная находка. Кремневое орудие ашельского типа. Найдено М. Р. Касымовым в долине Йерташсай, на второй четвертичной террасе, выше к. Йерташ во время разведки, проводившейся Ахангаранским палеолитическим отрядом в 1969 г.

527. Погребальные курганы. Расположены в верховьях р. Ахангаран на его правом берегу, к северо-западу от к. Турк. Отмечены

в 1961 г. Чаткало-Кураминским археологическим отрядом. Представлены двумя курганами высотой от 1 до 1,4 м, диаметром 10 и 15 м, с каменной насыпью. Датировка отсутствует. Раскопки не проводились.

ПАМЯТНИКИ В ПРОМЫШЛЕННОЙ ЗОНЕ АНГРЕНА

528. Городище Намудлыг. Расположено на северо-восточной окраине г. Ангрена, на правом берегу р. Ахангаран. Выявлено в 1966 г. О. М. Ростовцевым. Изучалось в 1966—1967 гг. Чаткало-Кураминским археологическим отрядом. Представляет собой руины города площадью 65—70 га с цитаделью в юго-восточной части размером 110×120 м и высотой до 2 м. Вскрыты жилые дома, крепостные сооружения, металлургические и гончарные печи, найдены глиняные сосуды, монеты, украшения. Жизнь на Намудлыге началась с III—IV вв. н. э., крепость вырастает в VI—VII вв. в город, который разрастается в IX—X вв. н. э. Городище отождествлено со средневековым городом Намудлыгом. К началу XIII в. н. э. он прекратил свое существование.

529. Калатепе (Калауртепе). Расположено в верховьях р. Ахангаран, в 3 км к северо-западу от Намудлыга, вдоль Баксуксая, на восточной окраине к. Баксук. Выявлено в 1966 г. Чаткало-Кураминским археологическим отрядом. Представляет собой укрепление высотой до 12 м и размером 65×105 м, разделенное невысоким валом на две неравные половины. К нему примыкает неукрепленное поселение площадью более 20 га, с застройками различной густоты. Подъемный материал самый ранний относится к V—VII вв. н. э., расцвет — к X—XII вв., после некоторого перерыва идет материал XVI—XVII вв. н. э. Затем это селение передвинулось к западу. Раскопки не проводились.

530. Отдельная находка. Бронзовый топор-кельт, приобретен в к. Баксук Н. И. Веселовским в конце прошлого столетия. Хранится в Государственном Эрмитаже. Высота кельта 11 см, втулка четырехгранная с ушком, рабочая часть расширена книзу. Датруется первой половиной I тыс. до н. э.

531. Погребальные курганы. Расположены на правом берегу р. Ахангаран, в центре г. Ангрена, на территории автобазы комбината «Средазуголь». Отмечены Чаткало-Кураминским археологическим отрядом в 1962 г. Представляют собой холмы высотой до 1,5 м, диаметром 5—10 м. Сnivelированы при строительных работах. Получены сосуды III—V вв. н. э. Раскопки не проводились.

532. Сарытепе. Расположено возле к. Сарыджар, в 1 км к северу от Калатепе. Выявлено Чаткало-Кураминским археологическим отрядом в 1964 г. Представлено холмом укрепления и поселения. Датировка по подъемному материалу IV—VI вв. и IX—XI вв. н. э. Раскопки не проводились.

533. Баксуктепе. Расположено на западной окраине к. Баксук. Отмечено Чаткало-Кураминским археологическим отрядом в 1964 г. Площадка подпрямоугольной формы. Размер площадки 30×45 м. Подъемный материал датируется IV—VI вв. н. э. Раскопки не проводились.

534. Погребальные курганы Апартака. Расположены в 2—3 км к северо-западу от г. Ангрена в местности Апартак. Часть из них раскопана в 1960 г. Т. Агзамходжаевым и В. А. Нильсеном (Т. Агзамходжаев, 3). Представлены курганами высотой до 1,5 м и диаметром 16—20 м, выложенными булыжниками. Под ними вскрыты помещения-склепы с погребальным инвентарем: сосудами, бытовыми предметами, украшениями. Датируются V—VI вв. н. э.

535—536. Городище Дукент. Расположено в одноименном селении в правобережье правого притока р. Ахангаран Дукентсай у выхода последнего из предгорий в долину реки. Обследовано в 1961—1962 г. Чаткало-Кураминским археологическим отрядом. Представлено центральным холмом диаметром 60 м и высотой от 6 до 18 м и прилегающей к нему площадки шахристана размером 500×150 м. Раскопки не проводились. Подъемный материал представлен находками VII—XV вв. н. э. Отождествлено со средневековым городом Дахкетом.

537—538—539. Клады монет. На территории городища Дукент и в его округе найдены два клада серебряных и один клад медных монет Улугбека. Хранятся в Музее истории народов Узбекистана.

540. Серебряные украшения. Найдены в к. Дукент в 1961 г. строителями. Переданы Музею истории народов Узбекистана. Представлены двумя массивными серебряными витыми браслетами XI—XII вв. н. э., весом 100 и 70 г.

541. Безымянное тепе. Расположено в к. Дукент на правом берегу Дукентсая, в 500 м к северу от городища Дукент. Выявлено в 1962 г. Чаткало-Кураминским археологическим отрядом. Представляет собой холм диаметром до 35 м, высотой 9 м. Подъемный материал VI—VII вв. н. э. Раскопки не проводились.

542. Берестяные грамоты. Найдены в одной из пещер севернее к. Дукент. Получены в 1961 г. Чаткало-Кураминским археологическим отрядом от краеведов к. Дукент. Это берестяные листочки плохой сохранности, исписанные черной тушью вертикальными письменами, нанесенными острой палочкой. Представляют собой часть буддийской религиозной книги, написанной в конце XV нач. XVI вв., которая, вероятно, принадлежала одной из тайных сект монголов-буддистов.

543. Плавильный пункт. Расположен в среднем течении Карабаусая — правого притока р. Ахангаран, на северной окраине к. Карабау. Отмечен в 1966 г. Чаткало-Кураминским археологическим отрядом. Представлен шлаковыми отвалами полиметаллических руд, неполивной керамикой IX—X вв. н. э. Возможно, здесь добывалось серебро.

544. Древние выработки. Расположены севернее селения Карабау, вдоль одноименного сая, правого притока р. Ахангаран. Выявлены в 1966 г. геологами Восточно-Кураминской геологоразведочной экспедиции. Представлены мелкими завалившимися древними выработками, в которых разрабатывались обогащенные рудные полиметаллические жилы со значительным содержанием серебра. Датированный материал отсутствует.

545. Карабаутепе. Расположено в 2—3 км выше одноименного кишлака, по правому берегу Карабаусая (правого притока р. Ахангаран). Отмечено Чаткало-Кураминским отрядом в 1964 г. Описание, обмеры, датировка отсутствуют. Раскопки не проводились.

546. Погребальные курганы. Расположены на северной окраине к. Самарчук (Карабау). Обследованы О. М. Ростовцевым в 1963 г. Представляют собой холмы до 1 м высотой и до 10 м в диаметре. При вскрытии найдены кости животных, керамика и монета X в. н. э.

547. Самарчуктепе. Расположено в северо-восточной части одноименного селения, западнее г. Ангрэн, на правом берегу Карабаусая — правого притока р. Ахангаран. Обследовано с разведочными раскопками в 1963 г. Чаткало-Кураминским археологическим отрядом. Представляет собой холм высотой до 8 м, размером 60 × 100 м. Датруется монетами и керамикой IX нач. XIII вв. н. э.

548. Древний рудник Самарчук. Расположен на водоразделе Гошсая и Карабаусая правых притоков р. Ахангаран, севернее к. Самарчук, выявлен при геологических работах. Обследован в 1962 г. Чаткало-Кураминским археологическим отрядом (Ю. Ф. Буряков, 13). Представлен с поверхности углублениями. При геологоразведочных работах встречено 12 штольнообразных и открытых выработок по пяти зонам. Руда содержит золото. Здесь же найдены шлаки и обломки плавильной печи. Подъемный материал относится к IX—XI вв. н. э.

549. Плавильный пункт. Расположен среди выработок Самарчука. Отмечен при геологических работах. Представлен остатками трех плавильных горнов и отвалами золоторудных шлаков. Подъемный материал относится к VIII—IX вв. н. э. Раскопки не проводились.

550. Древний рудник Кызылалма. Расположен в среднем течении Кызылалмасая — правого притока р. Ахангаран. Выявлен при геологических работах Восточно-Кураминской ГРЭ. Обследован в 1962—1963 гг. Чаткало-Кураминским археологическим отрядом (Ю. Ф. Буряков, 13). Представлен карьером 70 × 25 м и углублениями в виде воронок. При глубинных работах вскрыты штольни и шахты, уходящие на глубину до 80 м. Было разработано не менее 200 тыс. м³ руды, содержащей золото. Судя по материалу, рудник функционировал в V—XII вв. н. э.

551. Поселение рудокопов. Расположено на левом берегу Кызылалмасая южнее рудников. Обследовано с раскопками в 1963 г. Чаткало-Кураминским археологическим отрядом (Ю. Ф. Буря-

ков, 13). Представляет собой поселение открытого типа на склонах левого берега сая. Датируется VIII—X вв. н. э.

552. Древние мастерские каменного века. Расположены вдоль известняковой гряды, проходящей с востока на запад между Гошсаем, Кызылалмасаем и Джарсаем — правыми притоками р. Ахангаран. Выявлены в 1962 г. группой краеведов под руководством О. М. Ростовцева. Изучаются Ахангаранским палеолитическим

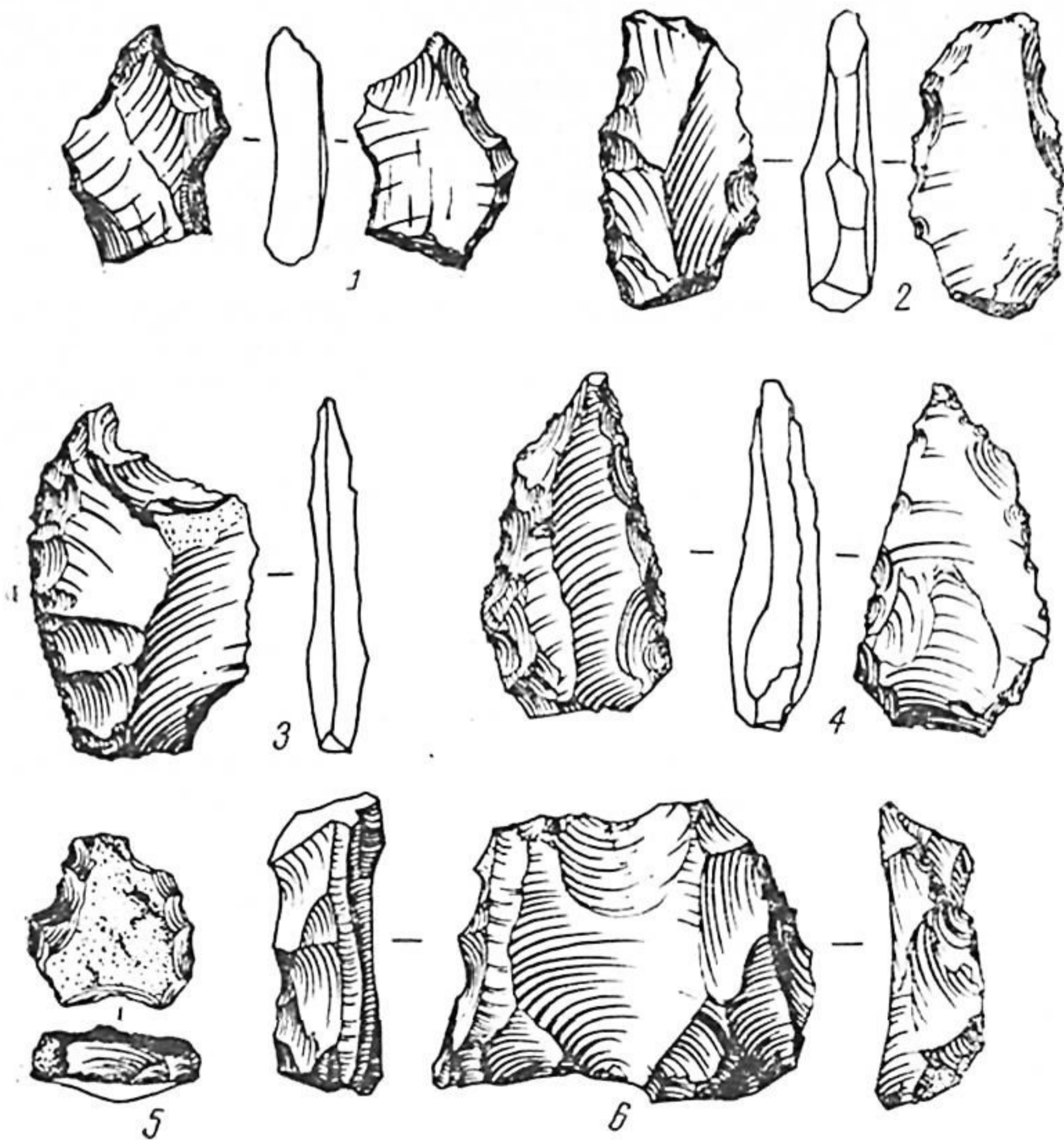


Рис. 9. Каменные орудия из стоянки Кульбулак.

отрядом (М. Р. Касымов, О. М. Ростовцев, 48). Представлены серией разработок известняковой гряды с целью получения кремния для изготовления орудий. Найдено огромное количество отщепов и заготовки—нуклеусы. Относится к периоду от нижнего палеолита до неолита.

553. Многослойная палеолитическая стоянка Кульбулак. Расположена в нижнем течении Кызылалмасая, на его левом берегу, в

0,8 км к югу от древних мастерских. Исследуется с 1963 г. Ахангаранским палеолитическим отрядом (М. Р. Касымов, 44—49). Представляет собой большую многослойную стоянку открытого типа, относящуюся ко времени от верхнего ашеля до позднего палеолита. Найдены следы костра, кости животных и огромное количество разнообразных орудий, заготовок отщепов и др.

554. Погребения Кызылалмы (Джетытюбе). Расположены в левобережье нижнего течения Кызылалмасая, в 0,05 км к югу от Кульбулакской стоянки. Выявлены Чаткало-Кураминским археологическим отрядом в 1961 г. Представляют собой вытянутые цепочкой вдоль берега реки 7 погребальных курганов с каменной насыпью диаметром 12—18 м, высотой 1—1,5 м. Датировка отсутствует. Раскопки не проводились.

555. Городище Ирвалитепе. Расположено на левом берегу нижнего течения Кызылалмасая, в 1 км к югу от погребений, на северной окраине пос. «Геолог» (г. Ангрэн). Выявлено в 1962 г. О. М. Ростовцевым. Представляет собой возвышенную цитадель и обширную площадь примыкающего поселения. Подъемный материал IV—X вв. н. э. Раскопки не проводились.

556. Мазар Ирвалибобо. Расположен среди руин одноименного городища у пос. «Геолог» (г. Ангрэн). Отмечен в 1962 г. О. М. Ростовцевым. Представляет собой однокамерный купольный мавзолей из жженого кирпича размером 25×25×25 м. Обследован в 1970 г. Л. Ю. Маньковской. Предварительная датировка XI—XII вв. н. э.

557. Древние выработки. Расположены по Учбулаксаю — притоку Акчасая, впадающего справа в р. Ахангаран. Отмечены в 1965 г. геологом Г. Ф. Максимовым. С поверхности представлены углублениями-воронками. Близ них отвалы выработанной породы и шлаки плавки. Объект добычи руды, богатые серебром. Датировка отсутствует. Обследование не проводилось.

558. Пункт древней плавки Кокрель. Расположен на одноименном горном плато в верховьях Гошсая — правого притока р. Ахангаран. Отмечено в 1962 г. геологом О. П. Маджи, обследован с раскопками в 1963 г. Чаткало-Кураминским археологическим отрядом. На правом берегу Гошсая сконцентрировано до 50 плавильных горнов и поселение ремесленников. Печи прямоугольные и круглые в плане. Плавке подвергались медно-свинцовые руды. Памятник датируется VI—VIII вв. н. э.

559. Древний рудник Наугарзан. Расположен в бассейне Наугарзансая — левого притока р. Ахангаран, вдоль его левого притока Узунсая. Отмечен в 1963 г. Чаткало-Кураминским отрядом (Ю. Ф. Буряков, 13). Представлен двумя закопушками по добыче свинцово-оловянной руды.

560. Наугарзантепе. Расположено в нижнем течении Наугарзансая на правом берегу. Отмечено в 1960 г. Чаткало-Кураминским отрядом. Представляет собой холм высотой 6 м и диаметром 18—20 м. Подъемный материал представлен керамикой VI—VII вв. н. э.

561. Древний рудник Джигиристан. Расположен в нижнем течении Джигиристанская, левого притока р. Ахангаран. Открыт в 1929 г. С. Ф. Машковцевым (Ю. Ф. Буряков, 13). Представлен открытыми и закрытыми выработками по добыче каолиновых глин. Судя по материалу, глины разрабатывались с первых веков н. э.

562. Древний рудник Лашкерек. Расположен в бассейне р. р. Лашкерек и Лояк — притоков Нишбашская, впадающего слева в Ахангаран. Археологическое изучение проведено в 1955 г. Институтом истории и археологии АН УзССР, в 1962—1963 гг. Чаткало-Кураминским археологическим отрядом (Ю. Ф. Буряков, 13). Представляет систему громадных выработок, уходящих на глубину до 300 м; объем разработки породы составляет более 300 тыс. м³. Руда с богатым содержанием серебра, в том числе и самородного. Отождествлен с серебряным рудником Шаша Кухисимом (серебряной горой), описанным древними авторами Востока. Судя по материалам, функционировал интенсивно в VII—X вв. н. э., значительно слабее в XI—XII вв. н. э.

563. Колония рудокопов. Расположена в бассейне сая Лояк, в северо-западной части древнего рудника Лашкерек. Изучена в 1962 г. Чаткало-Кураминским отрядом (Ю. Ф. Буряков, 12). Представляет собой отдельно стоящее жилище площадью 100 м², сложенное из крупного камня. Служило жильем для рудокопов VIII—X вв. н. э.

564. Древний каравансарай. Расположен в правобережье среднего течения Гушская, на древнем караванном пути через Пангазский перевал. Представлен помещением с каменными стенами и двумя открытыми айванами, ступенями спускающимися к караванной тропе. Каравансарай перестроен в конце XIX — начале XX вв. В основе относится к IX—XI вв. н. э.

565. Плавильный пункт Лашкерек. Расположен на северной окраине к. Лашкерек, в правобережье Нишбашская — левого притока р. Ахангаран. Отмечен в 1927 г. А. П. Кириковым. Исследован в 1962 г. Чаткало-Кураминским археологическим отрядом (Ю. Ф. Буряков, 13). Представлен отвалами шлаков серебро-свинцовой руды с большим содержанием невыплавленного свинца и остатками разрушенных плавильных печей, в которых выплавлялось серебро. Судя по материалу, датируется VII—IX вв. н. э.

566. Городище Кургантепе. Расположено на правом берегу р. Ахангаран, у впадения в него Нишбашская. Раскопки проведены в 1960 г. В. А. Нильсеном и Д. П. Вархотовой, в 1966—1967 гг. Чаткало-Кураминским археологическим отрядом (Ю. Ф. Буряков, 13). Городище площадью 15 га. Состоит из высокой цитадели и стоящего отдельно от нее шахристана неправильной формы. Поселение на месте цитадели относится к IV—V вв. н. э. В VI—VII вв. появляется крепость. Шахристан разрастается в VIII—XII вв. Отождествлено с замком Мухинан VII—VIII вв. н. э. и средневековым городом Кухисимом, описанными древними восточными авторами в X—XII вв. н. э.

567. Стоянка каменного века. Расположена на левом берегу р. Ахангаран, у впадения Нишбашая, под слоями городища Кургантепе и юго-западнее его, на площадке берега Нишбашая. Открыта в 1964 г. О. М. Ростовцевым, разведочно раскапывалась в 1966—1967 гг. Чаткало-Кураминским археологическим отрядом. Представляет собой стоянку открытого типа, разрушенную поздними строительными-планировочными работами. Материал представлен каменными заготовками — нуклеусами, орудиями и отщепами поры верхнего палеолита.

568. Древний рудник Кочбулак (Кошбулак). Расположен вдоль русла одноименного сая, слагающего Гуштсай, левого притока р. Ахангаран. Изучался в 1962 г. и в 1966 г. Чаткало-Кураминским археологическим отрядом при содействии геологов (Ю. Ф. Буряков, 13). Представлен массой древних выработок в виде штолен с вертикальными колодцами глубиной до 80 м открытого карьера канав. Длина отработанных тел достигает 3 км, руда содержит золото. Сопровождающий материал датируется временем работы рудника от первых веков до н. э. до XII в. н. э. Наиболее интенсивно рудник работал в IX—XII вв. н. э.

569. Кочбулактепе. Расположено у слияния Гуштсая и Гульдурасая. Представляет собой холм высотой с запада до 30 м, с площадкой 48×35 м. Подъемный материал отсутствует, раскопки не проводились.

570. Древний рудник Гульдурама. Расположен вдоль сая Гульдурама, левого притока Гуштсая, к юго-западу от выработок Кочбулака. Изучался в 1962 г. Чаткало-Кураминским археологическим отрядом при содействии геологов (Ю. Ф. Буряков, 13). Представлен группой древних выработок, руда содержит золото. Датируется IV—XII вв. н. э.

571. Поселение Гульдурама. Расположено вдоль нижнего течения одноименного сая, близ рудников. Отмечено в 1961 г. при геологических исследованиях. Подъемный материал датируется IV—X вв. н. э. Раскопки не проводились.

572. Поселение Тогберды. Расположено вдоль русла одноименного сая. Выявлено геологами в 1961 г. Представляет собой поселение рудокопов, связанное с золотыми рудниками Кочбулака. Подъемный материал датируется VIII—X вв. н. э. Раскопки не проводились.

573. Машатбувотепе. Расположено на левом берегу р. Ахангаран в устье Гуштсая. Отмечено в 1965 г. Чаткало-Кураминским археологическим отрядом. Представляет собой укрепление, выросшее на естественном холме с примыкающим к нему с севера и востока неукрепленным поселением. Подъемный материал IX—XI вв. н. э. Раскопки не проводились.

574. Городище Аблык. Расположено на правом берегу р. Ахангаран, на восточной окраине к. Аблык. Выявлено в 1962 г. Чаткало-Кураминским археологическим отрядом. Представляет собой городище размером 1000×800 м с культурным слоем мощностью до

3 м и возвышенным холмом в южной части размером 130×50 и высотой до 5 м. Раскопки проведены в 1962—1963 гг., вскрыты жилые дома и ремесленные комплексы. Получены находки VIII—XII, XV и XVII—XIX вв. н. э.

575. **Гульбагтепе.** Расположено в одноименном селении на правом берегу р. Ахангаран. Отмечено в 1962 г. О. М. Ростовцевым, представлено небольшим холмом с керамикой XIV—XV вв. Раскопки не проводились.

ПАМЯТНИКИ СРЕДНЕГО ТЕЧЕНИЯ РЕКИ АХАНГАРАН

576. **Погребальный курган.** Расположен на левом берегу р. Ахангаран, к югу от дороги, в 1,5 км западнее Гуштсая. Отмечен в 1965 г. Чаткало-Кураминским археологическим отрядом. Представляет собой холм до 5 м и диаметром до 20 м, насыпь лессовая. Датировка отсутствует. Раскопки не проводились.

577. **Погребальный курган.** Расположен на левом берегу р. Ахангаран, в устье небольшого притока, в 7,5 км к западу от описанного. Отмечено в 1967 г. Чаткало-Кураминским отрядом. Представляет собой холм высотой до 4 м и диаметром 15—17 м. В разрезе видны следы каменной насыпи. Датировка отсутствует. Раскопки не проводились.

578. **Плавильный пункт.** Расположен на левом берегу Кендырсая, левого притока р. Ахангаран и вдоль устья притока Кендырсая — Курусая. Исследован с раскопками в 1961 г. Чаткало-Кураминским археологическим отрядом. Представлен поселением, вытянутым вдоль саев на 350 м, с плавильными печами, построенными на склонах горы в 2—3 яруса. Объектом плавки были руды, содержащие медь и свинец. Плавильный пункт датируется VI—VIII вв. н. э.

579. **Безымянное тепе.** Расположено на левом берегу р. Ахангаран, в устье Бургансая. Отмечено в 1967 г. Чаткало-Кураминским археологическим отрядом. Памятник почти срыт. На поверхности — скопление археологического материала IV—VII и X—XII вв. н. э. Раскопки не проводились.

580. **Наскальные рисунки.** Расположены между Кызылалмасаем и Акчасаем — правыми притоками р. Ахангаран, на отвесных южных склонах известняковой гряды, в 1 км к западу от золотого рудника Кызылалмасай. Отмечено в 1964 г. группой краеведов во главе с О. М. Ростовцевым; в 1967 г. изучались Ахангаранским палеолитическим отрядом. Представлены цепочкой отвесных скальных выступов, на которых изображены фигуры животных, в основном сибирского горного козла, есть фигуры охотников.

581. **Акчинское Мингтепе.** Расположено на обширной площади вдоль нижнего течения Акчасая — правого притока р. Ахангаран, восточнее к. Акча. Отмечено в 1934 г. М. Е. Массоном (М. Е. Массон, 57). Представлены несколькими сотнями погребальных курганов с лессовой насыпью высотой 0,5—1,5 м и диаметром преимуще-

ственно 10—15 м. Датировка отсутствует. Раскопки не проводились.

582. Наскальные рисунки. Расположены на отвесной известняковой гряде по руслу Куруксая — правого притока р. Ахангаран. Отмечены в 1964 г. группой краеведов во главе с О. М. Ростовцевым. В 1967 г. изучались Ахангаранским палеолитическим отрядом. Техниккой скола изображены фигуры животных, в основном козла. Датировка затруднительна.

583. Безымянное тепе. Расположено на правом берегу р. Ахангаран, на лессовой террасе, рядом с устьем Куруксая. Отмечено Чаткало-Кураминским отрядом в 1963 г. Представляет собой холм высотой от поймы до 25—30 м с площадкой 28×36 м. Датировка отсутствует, раскопки не проводились.

584. Юкары Ялпактепе. Расположено на берегу р. Ахангаран, в 3 км к юго-западу от устья Акчасая на лессовой террасе. Отмечено Чаткало-Кураминским отрядом в 1963 г. Представляет собой холм высотой от поймы 20×25 м с площадкой 45×58 м. Подъемный материал V—VI вв. н. э. Раскопки не проводились.

585. Погребальные курганы. Располагаются цепочками по 3—5—8 штук от обрыва лессовой террасы р. Ахангаран до горного поднятия (по адыру) от ж.-д. ст. Акча до к. Карахитай. Отмечены Чаткало-Кураминским отрядом в 1963 г. Насыпи лессовые, высотой от 1 до 3 м, диаметром от 6 до 15 м. Раскопки не проводились.

586. Безымянное тепе. Расположено в восточной части к. Карахитай, на правом берегу р. Ахангаран. Отмечено в 1966 г. О. М. Ростовцевым. Представляет собой холм высотой до 6 м, диаметр верхней площадки 18×22 м, к укреплению примыкает поселение, площадь которого определить трудно, так как она занята пашней. Подъемный материал IV—VI вв. н. э. Раскопки не проводились.

587. Городище Карахитай. Располагается в западной части одноименного селения на правом берегу р. Ахангаран. Есть упоминание местных жителей о найденных на городище кладах монет, в частности один — караханидский. Описание, обмеры, датировка отсутствуют. Раскопки не проводились.

588. Карахитайское Мингтепе. Расположено вдоль нижнего течения Акчасая, правого притока р. Ахангаран, к северу и северо-западу от к. Карахитай. Отмечено в 1934 г. М. Е. Массоном (М. Е. Массон, 57). Представлено большим скоплением, насчитывающим несколько сотен погребальных курганов с лессовой насыпью. Раскопки не проводились. Датировка отсутствует.

589. Актепе. Расположено в левобережье нижнего течения Шаввазсая — правого притока р. Ахангаран, южнее селения. Отмечено в 1961 г. Г. В. Парфеновым и Ю. Ф. Буряковым. Представлено всхолмлением высотой до 6 м, частично подмытым саем и примыкающим к нему неукрепленным поселением. Подъемный материал VII—X вв. н. э. Раскопки не проводились.

590. Актепинское Джетытюбе. Расположено в левобережье нижнего течения Шаввазсая, в 3 км выше его устья. Отмечено в 1961 г. Г. В. Парфеновым и Ю. Ф. Буряковым. Представлено цепочкой из

погребальных курганов с каменной и лессовой выкладкой. Высота до 1,5 м, диаметр 15—20 м. Подъемный материал отсутствует. Раскопки не проводились.

591. Ханабадское Мингтепе. Расположено на правом берегу р. Ахангаран между к. Ханабад и Карахитай. Отмечено в 1934 г. М. Е. Массоном (М. Е. Массон, 57). Представлено обширной группой погребальных курганов с лессовой насыпью. Датировка отсутствует. Раскопки не проводились.

592. Древний рудник Кайнар. Расположен близ одноименного селения в правобережье р. Ахангаран, в 10—12 км к северу от г. Ахангаран. Выявлен при геологических работах. Обследован в 1962 г. Чаткало-Кураминским археологическим отрядом (Ю. Ф. Буряков, 13). Выявлено 14 горных выработок-карьеров, наклонных штолен. Руды содержат медь, свинец, серебро. Объектом добычи, вероятно, являлось серебро. Судя по материалу, рудник функционировал в XI—XII вв. н. э.

593. Погребальные курганы. Расположены у к. Кайнар. Отмечены в 1934 г. М. Е. Массоном. Представлены двумя холмами, вероятно, с лессовой насыпью. Датировка отсутствует. Раскопки не проводились.

594. Сардоба. Расположена в к. Кайнар, на правом берегу р. Ахангаран, в 10 км к северу от к. Ахангаран. Описана в 1935 г. М. Е. Массоном (М. Е. Массон, 57). Сооружена из жженого кирпича в виде купола «гумбаза» над источником. По преданию, возведение относится к первой половине XIX в.

595. Каравансарай. Расположен в к. Кайнар близ сардобы. Отмечен в 1934 г. М. Е. Массоном (М. Е. Массон, 57). Сложенный из жженого кирпича комплекс каравансарая включает развернутый на юг портал с башнями по углам, к западу от входа в мечеть, к востоку — кухонный комплекс, в центре — двор и в северной части — худжры. Построен, вероятно, в XIX в.

596. Турткультепе. Расположено вдоль дороги Ахангаран — Пскент, в к. Курусай. Отмечено в 1962 г. Чаткало-Кураминским археологическим отрядом. Представляет собой укрепление прямоугольной формы, высотой до 10 м. На поверхности — подъемный материал VIII—X вв. н. э. Раскопки не проводились. К северо-востоку от него, на территории, занятой современным кладбищем, неукрепленное поселение.

597—598. Джурабайтепе — 1 и 2. Расположены в правобережье р. Ахангаран, в 3 км к западу от к. Кайнар, в к. Джурабай. Отмечены в 1934 г. М. Е. Массоном (М. Е. Массон, 57). Представлены двумя холмами — остатками древних строений. Описание, обмеры, датировка отсутствуют. Раскопки не проводились.

599. Ходжабайтепе. Расположено на восточной окраине одноименного селения Ходжибай, в 4 км к западу от Кайнара. Отмечено в 1934 г. М. Е. Массоном (М. Е. Массон, 57). В холмлении имеет правильную планировку, несколько укрепленных площадок и высокую платформу основания цитадели. Неукрепленное поселение при-

мыкает к тепе с востока. Возможно, служило придорожным раба-
том. Материал VIII—IX вв. н. э.

600. Погребальные курганы. Расположены на правом берегу р. Ахангаран, у к. Курган, в 2 км к востоку от Ханабада (Кенджигалы). Отмечены в 1934 г. М. Е. Массоном (М. Е. Массон, 57). Включают десятки могильных курганов с лессовой насыпью. Описание, обмеры, датировка отсутствуют. Обследование не проводилось.

601. Мунчактепе. Городище расположено на правом берегу р. Ахангаран, в 1,5 км западнее к. Ханабад (Кенджигалы). Отмечено в 1893 г. Обследовано в 1934 г. М. Е. Массоном (М. Е. Массон, 57). Памятник занимает обширную площадь поймы р. Ахангаран. Культурный слой мощностью до 4 м, в северной части — возвышение «турткуль», в восточной части — отвалы металлических шлаков. Раскопки не проводились. Подъемный материал IX—XIV вв. н. э.

602. Увайттепе. Городище расположено в правобережье р. Ахангаран, к югу от одноименного селения. Отмечено в 1929 г. М. Е. Массоном (М. Е. Массон, 57). Площадь памятника менее 3 га. В южной части — цитадель, вытянутая с запада на восток, с севера — городская площадь неправильной прямоугольной формы. Раскопки не проводились. Подъемный материал XI—XII вв. Отождествлен со средневековым городом Сакокетом (Шавкетом), упоминаемым средневековыми восточными авторами X—XII вв. н. э.

603. Безымянное тепе. Расположено в правобережье р. Ахангаран, в 7 км к северо-западу от к. Увайт, на западной стороне от к. Болгалы. Отмечено в 1963 г. Чаткало-Кураминским археологическим отрядом. Представляет собой тепе овальной формы, сильно испорченное поздними могилами. Подъемный материал невыразителен. Раскопки не проводились.

604. Погребальные курганы. Расположены в правобережье р. Ахангаран, между к. Увайт на востоке и Уразаевкой на северо-западе. Отмечены в 1929 г. М. Е. Массоном (М. Е. Массон, 57). Разбросаны небольшими группами по линии запад—восток, насыпи лессовые. Описание, обмеры, датировка отсутствуют. Раскопки не проводились.

605. Безымянное тепе. Расположено в правобережье р. Ахангаран, в к. Уразаевка. Отмечено в 1934 г. М. Е. Массоном (М. Е. Массон, 57). Представляет собой квадратное возвышение размером 180×190 м с мощным культурным слоем. Подъемный материал относится к X—XI вв. н. э. Раскопки не проводились.

606. Погребальные курганы. Расположены в правобережье р. Ахангаран, между к. Уйшун и Уразаевкой. Отмечены в 1934 г. М. Е. Массоном (М. Е. Массон, 57). Представлены десятью рядами погребальных курганов с лессовой насыпью. Описание, обмеры, датировка отсутствуют. Раскопки не проводились.

607. Безымянное тепе. Расположено выше кишлака Тут, в правобережье Шаввазсая — правого притока р. Ахангаран. Отмечено

Чаткало-Кураминским отрядом в 1963 г. Описание, обмеры, датировка отсутствуют. Раскопки не проводились.

608. **Группа курганов** выше к. Тут, в левобережье Шаввазая. Отмечена Чаткало-Кураминским отрядом в 1963 г. Описание, обмеры, датировка отсутствуют. Раскопки не проводились.

609. **Каттатепе (Манчайтепе)**. Расположено в правобережье р. Ахангаран, в 2 км к востоку от к. Анхор. Отмечено в 1934 г. М. Е. Массоном (М. Е. Массон, 57). Тепе прямоугольной формы, состоит из центральной башни и примыкающего с двух сторон неукрепленного поселения, опускающегося к югу двумя уступами. Подъемный материал VII—VIII вв. Раскопки не проводились.

610. **Погребальные курганы**. Расположены в окрестностях Каттатепе. Отмечены в 1934 г. М. Е. Массоном (М. Е. Массон, 57). Представлены большой группой погребальных курганов с лессовой насыпью, вытянутой в южном направлении на расстоянии до 1,5 км от дороги. Описание, обмеры, датировка отсутствуют. Раскопки не проводились.

611. **Джумишказытепе**. Городище расположено в правобережье р. Ахангаран, на юго-западной окраине к. Анхор. В 1896 г. отмечено членами ТКЛА, в 1934 г. — М. Е. Массоном (М. Е. Массон, 57). Представляет собой укрепление ромбической формы в центре. Поселение охватывает цитадель полукольцом, отделяясь от него рвом. Подъемный материал VII—XII вв. н. э. отождествлен со средневековым городом Панджхашем (Банджхашем), упомянутым средневековыми источниками X в. Раскопки не проводились.

612. **Погребальные курганы**. Расположены на берегу Белеуты-сая, южнее совхоза Тереккудук, в 3—4 км к северо-западу от Джумишказытепе. Отмечено в 1969 г. Приташкентским геоморфологическим отрядом Института географии АН СССР. Представляют собой цепочку курганов, вытянутую с востока на запад. Холмы с лессовой насыпью. Датировка отсутствует. Раскопки не проводились.

613. **Мазар Шаабдумаликбобо** расположен в правобережье р. Ахангаран, в 15 км к юго-востоку от Тойтепе. Отмечен в 1934 г. М. Е. Массоном (М. Е. Массон, 57). Комплекс состоит из двухкомнатного подземного склепа, чорбага с хаузом и поздними культовыми и хозяйственными постройками. Возведен, якобы, над могилой сына мюрида Хазрет Ахмеда Ясеви, жившего в конце XII в. н. э.

614. **Безымянное тепе**. Расположено в правобережье р. Ахангаран, в 15 км к юго-востоку от к. Тойтепе, юго-восточнее мазара Шаабдумалик-бобо. Отмечено в 1934 г. М. Е. Массоном (М. Е. Массон, 57). Площадь поселения определить трудно. Подъемный материал дофеодалный и X—XII вв. н. э. Раскопки не проводились.

615—616. **Погребальные курганы**. Расположены в 5 км к юго-востоку от к. Тойтепе. Отмечены в 1934 г. М. Е. Массоном (М. Е. Массон, 57). Представлены большой группой курганов с лессовой насыпью. Обмеры, датировка отсутствуют. Группа курганов

по 2—3 тянутся также вдоль дороги Тойтепа -- Ахангаран (на 44—54 км от Ташкента).

617. Древний рудник Унгурликан. Расположен на правых склонах Унгурлисая, в 1,5 км выше впадения его в Писталисай, правый приток Абджаза. В 1935 г. отмечен Б. Н. Наследовым, в 1963 г. — Чаткало-Кураминским археологическим отрядом. Древние выработки концентрируются по площади в 0,5 км², выделяется более 30 выработок, объем добычи превышает 350 тыс. м³. Руды содер-



Рис. 10. Городище Аблык. Керамическое изделие.

жат золото и бирюзу. Основным объектом добычи была, вероятно, бирюза. Отождествлен с бирюзовым рудником Илака, отмеченным в XI в. Абу Райханом Беруни. В 1960—1970 гг. изучался геологическим управлением УзССР.

618. Мунчактепе. Расположено на левом берегу р. Ахангаран, восточнее Абджазая. Отмечено в 1961 г. Чаткало-Кураминским археологическим отрядом. Представляет собой укрепление на естественном лессовом останце над старой поймой р. Ахангаран. Мощность культурного слоя определить трудно. Подъемный материал VI—VIII вв. и XI—XII вв. н. э. Раскопки не проводились.

619. Безымянный мазар. Расположен на правом берегу Абджазая, севернее одноименного селения. Отмечен в 1961 г. Чаткало-Кураминским археологическим отрядом. Представляет собой камеру высотой 1 м, сложенную из булыжника. Датировка неизвестна, подъемный материал вокруг относится к VII—IX вв. н. э.

620. Погребальные курганы. Расположены на правом берегу Абджазая, в 2—3 км к западу от к. Джанибек. Отмечены в 1962 г. Чаткало-Кураминским археологическим отрядом. Представлены скоплением курганных холмов с лессовой насыпью высотой до 1 м и диаметром 10—15 м. Датировка отсутствует. Раскопки не проводились.

621. Погребальные курганы. Расположены между Абджазаем и Шаугазсаем в к. Ачисай. Отмечены в 1962 г. Чаткало-Кураминским археологическим отрядом. Представлены всхолмлениями с лессовой насыпью высотой до 1 м и диаметром 10—15 м. Датировка отсутствует. Раскопки не проводились.

622. Айрытам. В 6 км к юго-востоку от к. Теляу, между саями Абджаз и Шаугаз расположено урочище Айрытам. Отмечено в 1934 г. М. Е. Массоном (М. Е. Массон, 57). Представлено скоплениями мелких курганов с монетами и сосудами, с черепами человека. Датировка отсутствует.

623. Суйрытепе — I. Расположено на левом берегу р. Ахангаран, в 2 км к юго-востоку от к. Теляу. Отмечено в 1934 г. М. Е. Массоном (М. Е. Массон, 57). В 1960 г. обследовано с разведочными раскопками Чаткало-Кураминским археологическим отрядом. Представляет собой укрепленное поселение с цитаделью высотой до 15 м, правильной прямоугольной формы и примыкающим к нему прямоугольным поселением размером 350×100 м, окруженным небольшим валом. Материал VI—XII вв. н. э.

624. Теляутепе. Расположено на левом берегу р. Ахангаран, в к. Теляу. Отмечено в 1934 г. М. Е. Массоном (М. Е. Массон, 57). Представляет собой остатки кокандской крепости XIX в.

625. Погребальные курганы. Расположены на левом берегу р. Ахангаран, к югу от к. Теляу. Отмечены в 1967 г. Чаткало-Кураминским археологическим отрядом. Представлены редкими отдельными курганами, тянущимися от реки к предгорью, высотой 1—1,5 м, диаметром 5—18 м. Насыпь лессовая. Датировка отсутствует. Раскопки не проводились.

626. Древний рудник Шаугаз. Расположен на правых северных склонах Чакмасдансая, впадающего с востока в Шаугаз. Отмечены в 1928 г. геологом О. А. Гвоздицким (Ю. Ф. Буряков, 13). Представлен двумя выработками — первая в 1 км от устья Чакмасдансая, вторая — в 2 км от устья, близ правого берега. Руда содержит медь. Датировка и объемы работ отсутствуют.

627. Древний рудник Ташджилган. Расположен вдоль Ташджилгансая—притока Шаугаза. Отмечен в 1934 г. П. И. Князевым (Ю. Ф. Буряков, 13). Представлен карьером 40×50 м и штольней. Датировка отсутствует.

628. Плавильный пункт Ташджилган. Расположен в верховьях Ташджилгансая, неподалеку от выработок. Отмечен в 1934 г. П. И. Князевым. Представлен шлаковым отвалом и обломками печей на площади в 400 м². В руде содержались медь, свинец, цинк. Датировка отсутствует. Раскопки не проводились.

629. Плавильный пункт Башучбау. Расположен в верховьях сая Башучбау, правого притока Каттасая, западного слагающего Шаугаз, впадающего слева в р. Ахангаран. Выявлен и раскопан в 1961 г. Чаткало-Кураминским археологическим отрядом. Представлен скоплениями шлаков и остатков плавильных горнов. Горны округлой формы диаметром до 2 м, частично врыты в землю, сложены из огнеупорной глины, в донной части—желобки для стока металла. Объект плавки—руды, содержащие железо. Датировка, вероятно, VI—VIII вв.




Рис. 11. Теляутепе.

630. Плавильный пункт Каттасай. Расположен на левом берегу Каттасая, в 1,5 км к юго-западу от описанного. Выявлен и раскопан в 1962 г. Чаткало-Кураминским археологическим отрядом (Ю. Ф. Буряков, 13). Представлен всхолмлением размером 70—75 м, на склонах которого зафиксировано 10 плавильных горнов, а в центре круглое в плане помещение диаметром 5,4 м с каменными стенами. Печи круглые в плане, частично врыты в землю, диаметром 1,5 м. Объект плавки—руды, содержащие железо. Датировка—VII—IX вв. н. э.

631. Погребальные курганы. Расположены на правом берегу Шаугазсая, в его нижнем течении близ к. Шаугаз. Отмечены в 1961 г. Чаткало-Кураминским археологическим отрядом. Представлены двумя холмами высотой 1 до 1,5 м с каменной и лессовой выкладкой. Раскопки не проводились.

632. Безымянное тепе. Расположено на окраине села Шаугаз, на правом берегу Шаугазсая. Отмечено в 1961 г. Чаткало-Кураминским археологическим отрядом. Представляет собой невысокое плоское всхолмление, занятое современным кладбищем. Обмеры и датировка отсутствуют. Раскопки не проводились.

633. **Клад монет.** Найден в к. Шаугаз в 1959 г. жителем Сарымсаком Турдыкуловым. Представляет собой коллекцию серебряных монет XVI в., включая клад последнего шейбанида Пир Мухаммада, правившего в конце XVI в. Хранится в музее истории народов Узбекистана.

634. **Древний рудник Коктепе.** Расположен в верховьях р. Ур-газсай, левого притока Ахангарана, на южном склоне горы Коктепе. Отмечено в 1928 г. П. И. Князевым, в 1961 г. — Чаткало-Кураминским археологическим отрядом (Ю. Ф. Буряков, 13). Представлен шестью выработками вдоль тектонического разлома в форме наклонных шахт. Руды содержат железо, свинец, цинк, объектом добычи древних могли быть железо, цинк. Датировка затруднительна.

635. **Древний рудник Декабай.** Расположен вдоль спускающихся с г. Коктепе Декабайсая, притока Юшалда, впадающего слева в Ур-газсай. Отмечен в 1934 г. Б. Н. Наследовым, в 1961 г. — Чаткало-Кураминским археологическим отрядом (Ю. Ф. Буряков, 13). Представлен двумя крупными выработками, переходящими в наклонные штольни, вероятно, соединенные между собой. Объект добычи и датировка неизвестны.

636. **Плавильный пункт.** Расположен в левобережье верхнего течения Ур-газсая. Отмечен в 1961 г. Чаткало-Кураминским археологическим отрядом. Представлен площадкой ремесленного поселения размером 11×50 м, покрытой остатками горнов и отвалов металлических, преимущественно железных шлаков. Датировка отсутствует. Раскопки не проводились.

637. **Крепость Ур-газкараташ.** Расположена в левобережье Ур-газсая. Отмечена в 1934 г. М. Е. Массоном (М. Е. Массон, 57), в 1961 г. — Чаткало-Кураминским археологическим отрядом (Ю. Ф. Буряков, 13). Представляет собой мощную прямоугольную крепость в скалах, на площади 210×100 м, три стены естественные, четвертая сложена из крупного камня. Обживалась с поры родового строя до средневековья, найдена монета начала XI в.

638. **Древний рудник Гышалы.** Расположен напротив крепости Ур-газкараташ в устье Гышалысая. Отмечен в 1961 г. Чаткало-Кураминским археологическим отрядом (Ю. Ф. Буряков, 13). Представлен пятью завалившимися выработками. В рудах — медь, свинец. Датировка затруднительна.

639. **Группа курганов.** Расположены на склонах и по водоразделу Гышалысая, правого притока Ур-газа. Отмечены в 1961 г. Чаткало-Кураминским археологическим отрядом. Представлены 16 курганами «мугташами» с каменной насыпью высотой до 1,8 м и диаметром 12—18 м. Датировка отсутствует. Раскопки не проводились.

640. **Актепе.** Расположено в нижнем течении небольшого левого притока Ахангарана между Шаугазом и Ур-газсаем в к. Актепе. Отмечено в 1934 г. М. Е. Массоном (М. Е. Массон, 57), в 1960 г. — Чаткало-Кураминским археологическим отрядом. Представляет со-

бой высокий, частично обрытый холм высотой до 12 м с прилегающим к нему небольшим неукрепленным поселением. Раскопки не проводились. Подъемный материал датируется VI—VII вв. н. э.

641. Погребальные курганы. Расположены к западу от Актеле между безымянным саем и Саук-Булаком. Отмечены в 1934 г. М. Е. Массоном (М. Е. Массон, 57), в 1960 г.—Чаткало-Кураминским археологическим отрядом. Представлены немногочисленной группой курганов с лессовой насыпью высотой 0,5—1 м, диаметром 6—12 м. Датировка отсутствует. Раскопки не проводились.

642. Суйрытепе—2. Расположено на правом берегу Саукбулак-сая у впадения его в р. Ахангаран. Отмечено в 1934 г. М. Е. Массоном (М. Е. Массон, 57). В 1960 г. обследовано Чаткало-Кураминским археологическим отрядом. Представляет собой конусообразный искусственный холм—крепость. Подъемный материал датируется V—VIII вв. н. э. Возможно, является оборонительно-сторожевым сооружением близ стен столицы древнего государства. Раскопки не проводились.

643. Городище Имлак—Тункет. Расположено на левом берегу р. Ахангаран, между Саукбулаком и Атчапарсаем близ к. Сарджайляк. Обследовано в 1929 г. и 1934 г. М. Е. Массоном (М. Е. Массон, 57). В 1959—1962 гг. изучалось Чаткало-Кураминским археологическим отрядом (Ю. Ф. Буряков, 9). Представляет собой руины громадного города площадью более 50 га. В северо-западном углу — подтреугольная цитадель площадью более 5 га, обнесенная стеной. С востока к ней примыкает шахристан площадью 12,5 га, также окруженный оборонительной стеной. С трех сторон, кроме северной, их окружают пригороды — рабады; с юга сохранился вал стены рабада, с востока и запада границей служили русла саев, с севера — долина р. Ахангаран. Раскопками вскрыты жилые дома, ремесленно-металлургические и плавильные мастерские; оборонительные стены. Жизнь появилась в IV—V вв., в середине первого тысячелетия н. э. поселение переросло в город, живший до XII в. Отождествлен с Тункетом, столицей средневекового государства Илак, располагавшегося в долине р. Ахангаран. Находится на государственной охране.

644. Погребальные курганы. Расположены к югу от Тункета. Отмечены в 1961 г. Чаткало-Кураминским археологическим отрядом. Представлены группой до 10 курганов с лессовой насыпью. Самый крупный в 400 м к югу от стены рабада высотой 3 м, диаметром 20×23 м. Датировка отсутствует. Раскопки не проводились.

645. Древний рудник под Тункетом. Расположен в галечниках левобережья р. Ахангаран под Тункетом. Отмечен в 1934 г. Б. Н. Наследовым (Ю. Буряков, 13). Представляет собой горизонтальную штольню длиной 30 м. Она связывается с работами на золото. Датировка отсутствует.

646. Корхона. Расположена в 6 км к югу от Тункета в бассейне Накпайсая, левого притока р. Ахангаран. Обследована в 1934 г. М. Е. Массоном (М. Е. Массон, 57). Представляет собой пещерное

сооружение внутри лессового холма диаметром до 50 м. Состоит из группы пещерных сооружений. Северный главный вход, декорированный айваном, ведет в просторный зал длиной 17 м. Связывается с культовыми сооружениями запрещенных сект. Археологические материалы относятся к середине I тыс. н. э. Функционирование культурного сооружения можно отнести к концу XVIII—нач. XIX вв.

647. Древний рудник Мискан. Расположен в верховьях Кызата-сая, на вершинах гор Мискан и Каратюбе, отмечен при геологических работах. В 1961 г. обследован Чаткало-Кураминским археологическим отрядом (Ю. Ф. Буряков, 13). Представлен на горе Мискан двумя траншеями, четырьмя разносками и одной шахтой, а на горе Каратюбе — тремя наклонными штольнями. Руды содержат медь и окись железа. Датировка отсутствует.

648. Мазар Парпиата. Расположен в 4 км к западу от Тункета—Имлака. Отмечен в 1934 г. М. Е. Массоном (М. Е. Массон, 57). Сохранился камень причудливой формы, служивший местом поклонения.

649. Актепе. Расположено над поймой левого берега р. Ахангаран в 2 км к востоку от к. Шика. Отмечено в 1934 г. М. Е. Массоном (М. Е. Массон, 57). Описание, обмеры отсутствуют. Датировка по подъемному материалу от VII до XI вв. Раскопки не проводились.

650. Кайсартепе (Искикурган). Расположено над поймой левого берега р. Ахангаран в 1 км к западу от Актепе. Отмечено в 1934 г. М. Е. Массоном (М. Е. Массон, 57). Описание, обмеры отсутствуют. Подъемный материал свидетельствует о вторичном обживании укрепления в XVI—XVII вв. н. э. Раскопки не проводились.

651. Янгикурган. Расположен к юго-западу от Искикургана. Отмечен в 1934 г. М. Е. Массоном (М. Е. Массон, 57). Представляет собой селение, обнесенное стеной с четырьмя угловыми башнями и двумя воротами. Датируется порой Кокандского ханства.

652. Думалактепе. Расположено в к. Шика на левом берегу р. Ахангаран. Отмечено в 1934 г. М. Е. Массоном (М. Е. Массон, 47). Описание, обмеры, датировка отсутствуют. Обследование не проводилось.

653. Курганный могильник. Расположен на правом берегу Накпайсая — левого притока р. Ахангаран, в нижнем течении сая. Отмечен в 1929 г. М. Е. Массоном (М. Е. Массон, 57). Представлен скоплением лессовых курганов, располагающихся в основном по гребням лессовых складок. Датировка отсутствует. Раскопки не проводились.

654. Суюктепе. Расположено в низовьях Накпайсая к северо-западу от Ташкишлака, в 750 м от поймы левого берега р. Ахангаран. Отмечено в 1934 г. М. Е. Массоном (М. Е. Массон, 57). Представляет собой укрепление подквадратной формы, около 100 м в стороне, с возвышением замка в северо-восточной части. Подъем-

ный материал относится к середине 1 тыс. н. э. Раскопки не проводились.

655. Древний рудник Акджен. Расположен на правом берегу Накпайсая в его среднем течении на горе Акджен и пониженных террасах сая. Отмечен при геологических работах. Обследован в 1961 г. Чаткало-Кураминским археологическим отрядом (Ю. Ф. Буряков, 13). Сохранился в виде массы воронок, но при глубинных работах выяснено, что это штольни—шахты, уходящие на глубину до 50 м. Рудная зона содержит золото и бирюзу, которые и являлись объектом добычи. Датируется XII—XIII вв. н. э.

656—666. Древние рудники Актурпак. Расположены к югу от описанного. Отмечены при геологических работах. Обследованы в 1961 г. Чаткало-Кураминским археологическим отрядом (Ю. Ф. Буряков, 13). Представлены сложной системой переплетающихся ходков и штолен. В зоне отработок — золото и бирюза. Найдены каменные молоты и деревянные крепления. Датировка XII—XVI вв. н. э.

667. Древний рудник Южный Накпай. Расположен в 500 м к северу от Акджен-Актурпакского рудного поля. Отмечен при геологических работах в 1961 г. Обследован Чаткало-Кураминским археологическим отрядом. Представлен тремя древними выработками. Объект добычи и датировка отсутствуют.

668. Древний рудник Западный Накпай. Расположен против описанного на левом берегу Накпайсая. Отмечен при геологических работах, обследован в 1961 г. Чаткало-Кураминским археологическим отрядом. Представлен группой древних выработок в зонах, содержащих свинец. Датировка отсутствует.

669. Отдельные находки. На территории г. Алмалыка, в его северо-восточной части найдена прекрасная полированная каменная кайла длиной 15—20 см. Один край оформлен в виде топора, другой — в форме молота. Хранится в Музее истории народов Узбекистана. Датировка затруднительна.

670. Курганный могильник. Расположен на левом берегу р. Ахангаран, по водоразделу между Алмалыксаем и Накпайсаем. Большая группа курганных погребений известна под названием «Накпайское мингтепе» (М. Е. Массон, 57). Группа многочисленна, состоит из лессовых холмов высотой 0,5—1,5 м и диаметром 5—12 м. Тянется почти на 2 км. Датировка в пределах тысячелетия от первых веков до н. э. до середины 1 тыс. н. э. Раскопки не проводились.

671. Древний рудник Кальмакыр. Расположен на северо-восточной окраине г. Алмалыка, в левобережье р. Ахангаран. Отмечен геологическими изысканиями, в 1960 г. обследован Чаткало-Кураминским археологическим отрядом. Представляет собой возвышенность высотой 140 м, вытянутую в северо-западном направлении на 1600 м шириной 500—800 м. Древние выработки встречены в виде крупных карьеров в западной части и ям — разносов в восточ-

ной части. Объект работы — медная и металлическая руда. Датировка затруднительна.

672. Древний рудник. Расположен в 1100 м к северо-западу от рудника Кальмакыр между саями. Отмечен при геологических изысканиях (Ю. Ф. Буряков, 13). Представлен древними выработками и отвалами на площади 150×50 м. Обследование не проводилось. Датировка затруднительна.

673. Древний рудник Акчоку. Расположен на водоразделе рр. Накпай и Алмалык. Отмечен при геологических изысканиях, в 1961 г. обследован Чаткало-Кураминским археологическим отрядом (Ю. Ф. Буряков, 13). Представлен пятью древними выработками, в виде наклонных штолен, примыкающих с юга к Кальмакыру. Одна из обследованных выработок уходит на глубину 85 м. Объект добычи — полиметаллические руды. Датировка затруднительна.

674. Погребальные курганы. Расположены на северо-восточной окраине г. Алмалыка, занятой строительством жилых домов сектора № 10. Отмечены в 1964 г. юными краеведами под руководством И. В. Печуркина. Представлены курганами с лессовыми насыпями. Погребение на глубине 4,5 м групповое, сопровождается сосудами, амулетами, золотыми серьгами. Датировка первыми веками н. э.

675. Сарта Буткан. Древний рудник расположен на северо-восточной окраине г. Алмалыка на левом берегу р. Ахангаран к юго-западу от Кальмакыра. Отмечен при геологических изысканиях, в 1960 г. обследовался Чаткало-Кураминским археологическим отрядом (Ю. Ф. Буряков, 13). Представлен 20 древними выработками на площади 100×40 м, среди них — большая камера 35×25 м глубиной 15—17 м. Общий объем работ 90 т. т. Руда содержит золото, медь, свинец, цинк. Объектом основной добычи являлось золото. Добыча шла с помощью огня, были найдены каменные сосуды и молоты X—XI вв. К настоящему времени рудник в основном разрушен.

676. Погребальные курганы. Расположены в центральной части г. Алмалыка (микрорайон 4—5). Отмечены в 1966 г. Чаткало-Кураминским археологическим отрядом. Представляют собой цепочку из 14 курганов, вытянутых с севера на юг. Курганы четырех типов: 1) с лессовой насыпью высотой до 2 м и диаметром 12×18 м; 2) с каменной насыпью высотой до 2 м и диаметром до 15 м; 3) с невысокой лессовой и гравийной насыпью высотой 0,8—1 м, диаметром 11—20 м; 4) с лессовой насыпью высотой 0,5—1 м, диаметром 6—8 м; при строительных работах был извлечен меч и обломки бронзовых зеркал. Датировка разновременна — от середины I тыс. до н. э. до середины I тыс. н. э.

677. Древний рудник Балыкты. Расположен в 2—3 км к юго-западу от Кальмакыра в верховьях Балыктысая, на водоразделе саев Накпай и Ялпыс. Отмечен при геологических изысканиях в 1961 г. Обследован Чаткало-Кураминским отрядом. Древний рудник можно разделить на три участка: 1) Балыкты-золотое на севе-

ро-западе; 2) Балыкты — медное; 3) Самое южное Балыкты чоку — полиметаллическое. На поверхности они представлены воронками углублений, но при расчистках выявляются закопушки и штольни глубиной более 30 м. Объекты древней добычи: золото, медь, серебро и свинцовые руды. Датировка затруднительна.

678. Древний рудник Кургашинкан. Расположен в 600 м к северо-западу от Кальмакыра. Отмечен при геологических изысканиях, в 1961 г. обследован Чаткало-Кураминским археологическим отрядом (Ю. Ф. Буряков, 13). Представляет собой две группы выработок: одна сосредоточена на площади 100×75 м, другая в 350 м к юго-западу от них — группа выработок, вытянутая полосой в 600 м, в отвалах встречены руды, содержащие серебро, медь, свинец. Датировка затруднительна.

679. Плавильный пункт Чуянсай. Расположен в верховьях левого берега Алмалыкская, напротив устья его притока Чуянсай. Раскопки проведены в 1961 г. Чаткало-Кураминским археологическим отрядом. Представлен поселением размером $300 \times 100-130$ м, защищенным крупными склонами водораздела. На поверхности — остатки плавильных горнов, отвалы шлаков. В плане вскрыты крупные печи с железными шлаками. Датируется серединой — началом второй половины I тыс. н. э.

680. Древний рудник. Расположен в 1—1,5 км к западу от плавильного пункта на склоне Куйлюкская — притока Каракии. Обследован в 1961 г. Чаткало-Кураминским археологическим отрядом (Ю. Ф. Буряков, 13). Представлен открытыми разработками, выработкой руды из гнезд и щелей. Вероятно, поставлял руду поселениям в Чуянсае. Датируется V—VI вв. н. э.

681. Плавильный пункт Куйлюксай. Расположен вдоль одноименного сая в 2—2,5 км к западу от описанных выработок. Обследован в 1961 г. Чаткало-Кураминским археологическим отрядом (Ю. Ф. Буряков, 13). Представлен несколькими плавильными печами вдоль разлома, из которого открытым способом добывалась руда. Датируется VI—VIII вв. н. э.

682. Древний рудник Акташкан. Расположен на горе Акташ, южном водоразделе, питающим Каракию и ее приток Ирматсай. Отмечен при геологических изысканиях Ю. В. Нечаевым и Ю. Глинским. Обследован в 1962 г. Чаткало-Кураминским археологическим отрядом. Представляет собой ряд древних выработок в гребне горы и вдоль ее основания. В верховьях Ирматская — 4 глубокие штольни, соединяющиеся между собой. Одна штольня двухконусная, на гребне и восточном склоне — громадная щелевидная выработка, переходящая в карьер и штольню. На западном склоне — штольня, на юго-восточном — наклонная штольня, на северном — несколько штолен и карьер, далее в высоту — сквозная штольня с южного гребня на север. Выработки направлены на добычу разных руд и разновременны. Восточная группа с открытыми выработками и раннего типа орудиями относится к бронзовому веку, здесь добывалась медь. Западная группа относится к началу второй половины

1 тыс. н. э. Объекты добычи: железо, медь, серебро-свинцовая руда.

683. Плавильный пункт Ирматсай. Расположен вдоль обоих берегов среднего течения Ирматсая — притока Каракии. Обследован в 1962 г. с раскопками Чаткало-Кураминским археологическим отрядом. Представлен на правом берегу двумя всхолмлениями поселений с плавильными печами, частично врытыми в землю. Напротив них, на левом берегу, вдоль склона — 12 плавильных печей, крупных в плане, диаметром около 2 м, частично вкопанных в землю. Объект плавки — серебро-свинцовые руды. VII—IX вв. н. э.

684. Печь углежогов. Расположена к югу от плавильного пункта в верховьях Ирматсая. Изучена в 1962 г. Чаткало-Кураминским археологическим отрядом. Представляет собой прямоугольную печь углежого с незаконченным процессом обжига угля. Датируется, как и плавильный пункт.

685. Городище Кульата. Расположено к юго-западу от г. Алмалыка, на южной окраине одноименного селения вдоль небольшого пересохшего озера Кульата. Обследовано в 1934 г. М. Е. Массоном (М. Е. Массон, 57). В 1962 г. раскапывалось Чаткало-Кураминским археологическим отрядом. Представляет собой остатки города с подпрямоугольной с закругленными углами цитаделью и обширной площадью шахристана и рабадов, в значительной степени занятых современным селением. В цитадели, в северо-восточном и юго-западном шахристане — мощные отвалы металлических шлаков, следы древней плавки. Материалы датируются III—IV вв. н. э. до XV—XVII вв. н. э. Отождествлен со средневековым городом Тункетом, отмеченным древними географами.

686. Погребальные холмы. Расположены на северной окраине к. Кульата, в 400—600 м от средневекового Тункета. Отмечены в 1962 г. Чаткало-Кураминским археологическим отрядом. Представлены обширным курганным полем, вытянутым с востока на запад. Высота курганов — 1,5—2 м, диаметр — до 18 м. Датировка неизвестна. Раскопки не проводились.

687. Безымянное тепе. Расположено в 1 км к северу, северо-западу от Кульата. Выявлено в 1962 г. Чаткало-Кураминским археологическим отрядом. Представлено небольшим холмом. В разрезах — сырцовый кирпич прямоугольной формы. Подъемный материал — середины I тыс. н. э. Раскопки не проводились.

688. Янгиертепе. Расположено к северо-западу от № 687, на берегу старого русла р. Ахангаран. Представлено невыразительным подъемным материалом. Датировка отсутствует. Раскопки не проводились.

689. Крепость Кереучи. Расположено на западной окраине одноименного селения в левобережье р. Ахангаран, на южном крае лессовой террасы. Отмечена в 1934 г. М. Е. Массоном (М. Е. Массон, 57). Прямоугольное укрепление, вытянутое с северо-востока на юго-запад, окружено валами, а с севера и югом. Подъемный материал XIX в., связывается с кокандской крепостью наместника Рустамбека.

690. Чуллюктепе. Расположено северо-западнее крепости Кереччи, на обрыве к пойме р. Ахангаран. Отмечено в 1934 г. М. Е. Массоном (М. Е. Массон, 47). Описание, обмеры отсутствуют. Дата — дофеодалное время. Раскопки не проводились.

691. Первобытная стоянка. Найдена на западной окраине к. Кереччи, на лессовом плато в 1969 г. Приташкентским геоморфологическим отрядом Института географии АН СССР.

692. Погребальные курганы. Расположены к западу от Чуллюктепе, вдоль поймы левого берега р. Ахангаран. Отмечены в 1934 г. М. Е. Массоном (М. Е. Массон, 57). Представлены скоплениями мелких курганчиков с лессовой насыпью. На поверхности — керамика дофеодалного периода. Раскопки не проводились.

693. Гортепе. Расположено близ одноименного селения к югу от Ангренского дюкера Ташканала. Отмечено в 1969 г. Приташкентским геоморфологическим отрядом Ин-та географии АН СССР, возможно, одноименно с Карахитайтепе, (Искикишлаком), отмеченным в 1934 г. М. Е. Массоном (М. Е. Массон, 57). Представляет собой прямоугольную крепость с всхолмлением замка в центре. Укрепление обведено рвом. Датировка отсутствует.

694. Дунгуздактепе (Дунгульдактепе), (Кальтакайтепе). Расположено к западу от Кульата на левом берегу арыка Курсай. Отмечено в 1934 г. М. Е. Массоном (М. Е. Массон, 57). Представляет собой всхолмление неправильной формы 230×250 м в поперечнике, с дугообразной в плане цитаделью, круто обрывающейся к арыку. Датировка от доарабского времени до X—XI вв. н. э.

695. Погребальные курганы. Расположены к югу и западу от Дунгуздактепе, отмечены в 1934 г. М. Е. Массоном (М. Е. Массон, 57). Представлены отдельными курганами различной формы с лессовой насыпью, тянутся на 8 км, до самых предгорий. Датировка отсутствует. Раскопки не проводились.

696. Караултепе. Расположено в районе к. Юкори-Кариз и Кую-Кариз к западу от к. Кульата. Отмечено в 1934 г. М. Е. Массоном (М. Е. Массон, 57). Описание, обмеры, датировка отсутствуют. Обследование не проводилось.

697. Сафарбайтепе. Расположено в районе к. Юкори-Кариз и Кую-Кариз, к западу от к. Кульата. Отмечено в 1934 г. М. Е. Массоном (М. Е. Массон, 57). Описание, обмеры, датировка отсутствуют. Раскопки не проводились.

698. Джучеккантепе. Расположено в районе к. Юкори-Кариз и Кую-Кариз, отмечено в 1934 г. М. Е. Массоном (М. Е. Массон, 57). Описание, обмеры, датировка отсутствуют. Обследование не проводилось.

699. Курганчатепе. Расположено в одноименном селении к северо-западу от Юкори-Кариза. Отмечено в 1966 г. Чаткало-Кураминским археологическим отрядом. Описание, обмеры, датировка отсутствуют. Обследование не проводилось.

700. Культепе. Расположено в одноименном селении к северо-западу от Курганчи. Отмечено в 1966 г. Чаткало-Кураминским

археологическим отрядом. Описание, обмеры, датировка отсутствуют. Обследование не проводилось.

701. Ксштепе. Расположено в одноименном селении к юго-западу от Культепе. Отмечено в 1966 г. Чаткало-Кураминским археологическим отрядом. Описание, обмеры, датировка отсутствуют.

702. Погребальные курганы. Расположены к западу от Культепе. Отмечены в 1966 г. Чаткало-Кураминским археологическим отрядом. Представляют холмы с лессовой насыпью высотой от 1 до 1,4 м и вытянутые цепочкой по южному краю Пскентского лессового плато. Датировка отсутствует. Раскопки не проводились.

703. Пскентский курганный могильник. Расположен на левом берегу р. Ахангаран, в 2—3 км к югу и юго-востоку от Пскента, на пологом скате древней террасы. Обследован с разведочными раскопками в 1929—1930 гг. А. А. Потаповым, в 1934 г. — М. Е. Массоном (М. Е. Массон, 57). Могильник значительных размеров, с юга на север до 1,5 км, с запада на восток до 2 км. Курганы с лессовой насыпью различных размеров. Вскрытые курганы относятся к V—VIII вв. н. э. и XIII—XIV вв. н. э.

704. Городище Пскент. Древнее городище, расположено к югу от современного селения на лессовой платформе, вырезанной между Чирчиком и руслом Ахангарана. Отмечен в 1906 г. членами ТКЛА, в 1934 г. — М. Е. Массоном (М. Е. Массон, 57), в 1961 г. обследован Чаткало-Кураминским археологическим отрядом. Древняя часть расположена, вероятно, на холме Пушти Махмуд, его обширная площадь обведена со всех сторон болотистыми оврагами, с востока — искусственная башня. Материал здесь X—XII вв. н. э. К западу от холма видны холмы стен крепостного типа с материалами XIII—XV вв. К северо-западу от него — старый Пскент (Искиурдамахалля, Саккомахалля, Базарбоши и Барданкурган). Здесь материал XVI—XVIII вв. Отождествлен со средневековым городом Бискетом, упоминаемым географами с X в. н. э.

ПАМЯТНИКИ В ЮЖНОЙ ЧАСТИ ТАШКЕНТСКОЙ ОБЛАСТИ (МЕЖДУ ГОРОДАМИ ПСКЕНТ И БЕКАБАД)

705. Актепе. Расположено в 2 км к югу от Пскента, к западу от дороги. Отмечено в 1934 г. М. Е. Массоном (М. Е. Массон, 57), в 1964 г. — Чаткало-Кураминским археологическим отрядом. Цитадель его представляет в основании 120×110 м, высота — ее около 25 м, с запада лежит отделенная рвом площадь поселения высотой до 3,5 м, и площадью в 2,5 га. Культурный слой неукрепленного поселения прослеживается к югу и к северу от цитадели. Раскопки ее проводились. Подъемный материал — от первых веков н. э. до IX—X вв. н. э.

706. Мазар Богузионата. Расположено в 4 км к востоку от Актепе. Отмечен в 1934 г. М. Е. Массоном (М. Е. Массон, 57). Пред-

ставляет собой однозальное квадратное купольное помещение, совершенно перестроенное в предреволюционное время.

707. Наусы. Расположены к югу и юго-востоку от Актепе до Ташкентского канала. Обследованы в 1963 г. Ю. Ф. Буряковым, С. Х. Ишанхановым, К. А. Шахуриным (Ю. Ф. Буряков, 15). Насчитывают около 100 холмов высотой от 2 до 2,5 м. Представляют собой сложенные из пахсовых блоков однокамерные сооружения с погребениями или оссуариями внутри. Датируются серединой—началом второй половины I тыс. н. э.

708. Погребальные курганы. Расположены в 10 км к югу от Пскента. Отмечены в 1930 г. А. А. Потаповым. Проведены в 1963 г. раскопки Чаткало-Кураминским археологическим отрядом (Ю. Ф. Буряков, 15). Представляют собой большую группу курганов, вытянутую вдоль дороги, высотой 1,5—3,5 м и диаметром 10—25 м. Под ними вскрыты однокамерные сооружения, сложенные из пахсы и впоследствии специально засыпанные. Внутри — погребения с украшениями, оружием, конца первой половины — начала второй половины I тыс. н. э.

709. Погребальные курганы. Расположены к югу от № 708, на повороте автодороги. Отмечены в 1969 г. Чаткало-Кураминским археологическим отрядом. Представлены 4 курганами с лессовой насыпью высотой 1,5 и 2,5 м и диаметром 10—15 м. По форме они напоминают наусы Муратали. Раскопки не проводились. Датировка отсутствует.

710. Турткультепе. Расположено на 68 км старой магистрали Муратали-Бекабад, близ к. Куйрават. Отмечен в 1963 г. Чаткало-Кураминским археологическим отрядом. Укрепление подпрямоугольной формы, высотой до 13,5 м из которых культурный слой занимает от 3,5 до 6 м, размеры — 120×140 м. С востока прослеживается вход. Подъемный материал относится к XII—XIII вв. Раскопки не проводились.

711. Кулаклитепе. Расположено близ дороги Муратали—Бекабад в колхозе им. XXII партсъезда. Отмечено в 1968 г. Чаткало-Кураминским археологическим отрядом. Представляет собой крупное укрепление, подпрямоугольной формы размером 175×185, с воротами с востока, мощным укреплением входа башнями в юго-восточном углу. Вокруг замка — следы рва и мостика через него. Раскопки не проводились. Возможно, представляет собой крепость на караванном пути из Ташкента в Фергану. Подъемный материал VII—VIII вв.

712. Чанактепе. Расположено вдоль автомагистрали Ташкент—Бекабад, на северо-восточной окраине к. Чанак. Отмечен в 1934 г. М. Е. Массоном (М. Е. Массон, 57). В 1962 г. обследовался Чаткало-Кураминским археологическим отрядом. Представляет собой мощное укрепление в виде холма размером 70×75 м, высотой до 15—17 м, и большой примыкающей со всех сторон неукрепленной площадью размером 200×135 м с обломками сосудов и жженым кирпичем. Датируется III—V и XI вв. н. э.

713. Дальверзинтепе. Расположено в к. Джумабазар Бекабадского района. Обследовано в 1963 г. Чаткало-Кураминским археологическим отрядом. (Ю. Ф. Буряков, 16). Представляет собой руины городища с цитаделью пятиугольной формы размером по верхним граням 100×100 м, и высотой 9—11, с севера и юга примыкает шахристан, с востока и запада он срезан каналом. Длина его в целом прослеживается на 525 м. Подъемный материал — с V—VI вв. н. э. до XV в. Отождествлен со средневековым городом Хасом, упоминающимся восточными авторами в X—XV вв.

714. Безымянное тепе. Расположено вдоль автомагистрали Ташкент—Бекабад. Отмечено в 1963 г. Чаткало-Кураминским археологическим отрядом. Представляет собой округлый холм, высотой до 6 м и диаметром 40 м с примыкающей к нему со всех сторон, особенно с юга, неукрепленной площадью поселения. Подъемный материал датируется VIII—XI в. н. э.

715. Тепе у селения Сретенского. Расположено вдоль дороги Ташкент—Бекабад на северной окраине с. Сретенского. Отмечено в 1963 г. Чаткало-Кураминским археологическим отрядом. Представлено холмом замка и примыкающим к нему с трех сторон, кроме юго-западной, поселением. Высота холма—10 м, размеры поселения — 90×105 м. Раскопки не проводились. Подъемный материал относится к VII—IX вв.

716. Учтепе. Расположено в к. Хас Бекабадского района. Обследовано в 1963 г. Чаткало-Кураминским археологическим отрядом (Э. Ю. Бурякова, 16). Представляет собой руины трех холмов, объединявшихся неукрепленной площадью в 2500 м с небольшим мазаром (Кызыл Мазар). Общая площадь — 360×160 м². Подъемный материал — преимущественно XII—XIV вв.

717. Кызыл Мазар. Расположен близ к. Токачи Бекабадского района, на землях колхоза «50 лет Октября». Представляет собой однокупольное подчетыреугольное здание размером в плане $13,1 \times 11,3$ м. Основной объем в плане— $11,3 \times 11,3$ м, высота с куполом — 10,5 м. Отмечен в 1969 г. К. А. Абдуллаевым, изучался в 1970 г. Л. Ю. Маньковской и А. Р. Мухаметжановым.

718. Крепость у Мунчактепе. Расположена на правом берегу непосредственно против Мунчактепе. Обследована в 1943 г. В. Ф. Гайдукевичем. Размеры, описание и датировка отсутствуют. Определена как аванпост античного и средневекового городища. Включена в створ плотины Фархад ГЭС.

719. Погребальные курганы. Расположены за южной окраиной Пскентского плато в 4—5 км к востоку от к. Бука. Отмечены в 1934 г. М. Е. Массоном (М. Е. Массон, 57). Представляют собой курганы с лессовой насыпью, протянувшиеся почти на 1 км. Раскопки не проводились. Датировка отсутствует.

720. Городище Бука. Расположено в одноименном селении. Отмечено в 1934 г. М. Е. Массоном (М. Е. Массон, 57). Представляет собой огромный холм высотой 18—20 м. На склонах — следы древней кладки и своды проходов. Подъемный материал —

от первых веков н. э. до XVIII в. Отождествлен с древним городом Самсареком, упоминающимся восточными географами X—XI вв. Раскопки не проводились.

721. Шахид Мазар. Расположен в 250 м к северу от городища Бука. Отмечен в 1934 г. М. Е. Массоном (М. Е. Массон, 57). Состоит из помещения, сложенного из квадратного жженого кирпича, перекрытого куполом. Здание сооружено в XIX в.

722. Безымянное поселение. Расположено в 0,8 км к северу от городища Бука. Отмечено в 1963 г. Чаткало-Кураминским археологическим отрядом. Представлено культурным слоем на площади 200×100 м с монетами и сосудами X—XI вв.

723. Безымянное тепе. Расположено в 1,5 км к юго-западу от Буки, на правом берегу притока Гиджиген. Отмечено в 1966 г. Чаткало-Кураминским археологическим отрядом. Обмеры, описание, датировка отсутствуют. Раскопки не проводились.

724. Безымянное тепе. Расположено на правом берегу притока Гиджиген в 3—3,5 км юго-западнее Буки. Отмечено в 1966 г. Чаткало-Кураминским археологическим отрядом. Описание, обмеры, датировка отсутствуют. Раскопки не проводились.

725. Безымянное тепе. Расположено на правом берегу притока Гиджиген в 7 км к юго-западу от к. Бука, близ к. Карабаг. Отмечено в 1966 г. Чаткало-Кураминским археологическим отрядом. Описание, обмеры, датировка отсутствуют. Раскопки не проводились.

726. Безымянное тепе. Расположено на правом берегу притока Гиджиген близ к. Рамадан. Отмечено в 1966 г. Чаткало-Кураминским археологическим отрядом. Описание, обмеры, датировка отсутствуют. Раскопки не проводились.

727—728—729. Три безымянных тепе. Расположены на левом берегу притока Гиджиген, близ к. Янгитурмуш. Отмечены в 1966 г. Чаткало-Кураминским археологическим отрядом. Описание, обмеры, датировка отсутствуют. Обследование не проводилось.

730. Тепе в совхозе им. Мичурина. Расположено на правом берегу Гиджиген, на землях колхоза им. Мичурина. Обследовано в 1967 г. Чаткало-Кураминским археологическим отрядом. Представляет собой руины городища размером 380×450 м, представленного отдельным всхолмлением городских кварталов. Центр подпрямоугольной формы. Ядром города является самая укрепленная южная часть — площадь высотой 21 м, на юго-востоке и юго-западе — ворота. Третьи ворота — в северной части. Они защищены специальными сторожевыми башнями. С запада — жилой квартал, с востока — отдельные застройки. Раскопки не проводились. Подъемный материал — преимущественно IV—VII вв. н. э., немного X—XI вв. н. э.

ПАМЯТНИКИ В НИЗОВЬЯХ РЕКИ АХАНГАРАН

Последняя группа памятников области сосредоточена в нижнем течении р. Ахангаран.

731. Тепе у переправы. Расположено в 1 км к востоку от берега р. Сырдарьи, на одном из адыров, с юго-запада на северо-восток, близ древней переправы, где и сейчас функционирует паром. Обследовано в 1967 г. Чаткало-Кураминским археологическим отрядом. Представляет собой укрепленное поселение, вытянутое с юго-запада на северо-восток с использованием рельефа местности, размером 135×575 м. В юго-западном углу—овальное укрепление высотой до 1—2 м. Раскопки не проводились, подъемный материал — преимущественно VI—VIII вв. н. э., немногочисленный IX—X вв. Вероятно, служило местом гарнизона, охранявшего переправу через Сырдарью.



Рис. 12. Городище Кендыктепе.

732. Кендыктепе. Расположено на правом берегу р. Ахангаран в зоне частичного затопления Туябугузским водохранилищем. Обследовано в 1959 г. с небольшими раскопками В. А. Нильсеном (В. А. Шишкин, 118). Представляет собой городище крупных размеров. Проведены небольшие раскопки. Датировка не указана.

733. Джартытепе. Расположено на левом берегу р. Ахангаран, в зоне затопления Туябугузского водохранилища. Обследовалось в 1959 г. с частичными раскопками В. А. Нильсена (В. А. Шишкин, 118). Представляет собой укрепление замкового типа, стоявшее на высоком холме-останце в пойме Ахангарана. Выявлены три архитектурных строительных периода 1-й половины I тыс. н. э.

734. Джамтепе. Расположено на левом берегу р. Ахангаран в 2,5 км к западу от Джартытепе. Отмечено в 1965 г. Чаткало-Кураминским археологическим отрядом. Описание, обмеры, датировка отсутствуют. Обследование не проводилось.

735. Ащитепе. Расположено на западной окраине Пскентского плато, примерно в 7 км к западу от к. Пскент. Отмечено в 1934 г. М. Е. Массоном (М. Е. Массон, 57). Представляет собой холм типа замка с небольшим неукрепленным поселением. Датировка отсутствует. Раскопки не проводились.

736—737. Два безымянных тепе. Расположены к северо-западу от Ащитепе, у въезда в колхоз Алимкент. Отмечены в 1934 г. М. Е. Массоном (М. Е. Массон, 57). Описание, обмеры, датировка отсутствуют. Раскопки не проводились.

738. Алимкентское Мингтепе. Расположено вдоль западного края Пскентского плато. Отмечено в 1934 г. М. Е. Массоном (Массон, 57). Представлено большим скоплением курганных погребений с лессовой насыпью, вытянутых в юго-западном направлении почти на 1,5 км. Раскопки не проводились.

739. Городище Аккурган. Расположено на левом берегу р. Ахангаран, в северной части к. Аккурган. Отмечено в 1934 г. М. Е. Массоном (М. Е. Массон, 57). Обследовано в 1966 г. Чаткало-Кураминским археологическим отрядом. Представляет собой руины городища размером 300×500 м с цитаделью в северной части, высотой до 21 м, размером 120×120 м, отделенной рвом от города, и двумя городскими площадями, разделенными рвами; раскопки не проводились. Мощность культурного слоя — до 14 м. Датировка — от II—III вв. до начала XIII в. Отождествлено с Худайнкетом, средневековым городом, упоминаемым восточными географами X—XII вв. Раскопки не проводились.

740. Кыркджангитепе (Кызджангитепе). Расположено близ берега р. Ахангаран, в северо-восточной части к. Эльтамгалы. Отмечено в 1900 г. Б. Илькиным (Б. Илькин, 82). Обследовано в 1966 г. Чаткало-Кураминским археологическим отрядом. Представляет собой руины небольшого городка размером 280×400 м, с цитаделью в центре, высотой до 21 м. Основной материал относится к V—VII вв. и частично к XI—XII вв. н. э. Раскопки не проводились.

741. Городище Канка. Расположено в 3,5 км к юго-востоку от Кыркджангитепе и в 8 км к югу от р. Ахангаран. Отмечено в 1868 г. В. В. Верещагиным, в 1896 г. — Е. Т. Смирновым, в 1907 г. — И. А. Беляевым, сделавшим фотосъемку, в 1934 г. — М. Е. Массоном (М. Е. Массон, 57), в 1966 г. — Чаткало-Кураминским археологическим отрядом, в 1969 г. П. Ш. Захидовым и К. Абдуллаевым, проводившими также раскопки. Представляет собой руины громадного городища, ромбовидной формы, с цитаделью высотой до 30 м, отделенной рвом, окружающей ее площадью I — шахристана размером 440×800 м и обширной площадью II — шахристана, также обнесенной стеной. Внутри прослеживаются основные уличные магистрали, ремесленные и жилые кварталы, хаузы.

Сохранились следы ворот. Судя по материалу, жизнь здесь развивалась с первых веков до н. э. до начала XIII в. отождествлен со средневековым городом Харашкентом, описываемым восточными географами в X—XII вв. и являющимся вторым по величине городом Ташкентского государства после столицы.

742. Актепе. Расположено к западу от городища Канка. Отмечено в 1934 г. М. Е. Массоном (М. Е. Массон, 57). Описание, обмеры, датировка отсутствуют. Раскопки не проводились.

743. Бабуртепе. Расположено к западу от городища Канка. Отмечено в 1934 г. М. Е. Массоном (М. Е. Массон, 57). Обмеры, описание, датировка отсутствуют. Раскопки не проводились.

744. Усмантепе. Городище расположено к западу от Канки, на землях 5-го отделения совхоза «Аккурган». Обследовано в 1966 г. Чаткало-Кураминским археологическим отрядом. Представляет собой городище подчетырехугольной формы, размером 110×160 м. Ориентировано с юго-запада на северо-восток. В северо-восточной части — цитадель замкового типа, высотой 12 м. В центре городища — водоем. Замок соединен с ним перекидным мостиком. Подъемный материал датируется VI—IX вв. н. э.

745—746. Два безымянных тепе. В 1—1,5 км к северо-востоку от городища Усмантепе. Отмечено в 1966 г. Чаткало-Кураминским археологическим отрядом. Описание, обмеры, датировка отсутствуют. Раскопки не проводились.

747. Безымянное тепе. Расположено в 0,5 км к юго-западу от городища Усмантепе. Отмечено в 1966 г. Чаткало-Кураминским археологическим отрядом. Описание, обмеры, датировка отсутствуют. Обследование не проводилось.

748. Городище Шахрухия. Расположено на правом берегу р. Сырдарьи, близ впадения в нее р. Ахангаран. Отмечено в 1876 г. Д. К. Зацепиным (Д. К. Зацепин, 97 и 109) и Н. Пантусовым (Н. Пантусов, 98), В. В. Бартольдом (В. В. Бартольд, 7), в 1934 г. М. Е. Массоном (М. Е. Массон, 57), в 1966 г. — Чаткало-Кураминским археологическим отрядом. Основная часть городища смыта Сырдарьей. Сохранилась восточная часть города, представленная площадью 180×90 м, обнесенная стеной с 12 башнями и рвом. За ее пределами — неукрепленная обжитая территория. Раскопки не проводились. Подъемный материал датируется X—XII в. и XIV—XV вв. н. э. Отождествлено со средневековым городом Бенакетом, упоминаемым восточными авторами X—XII вв. и Шахрухией, восстановленной в 1392 г. Тимуром, и названной в честь сына Шахруха.

749. Безымянное тепе. Расположено на правом берегу р. Сырдарьи, в 0,5 км севернее Шахрухии. Отмечено в 1966 г. Чаткало-Кураминским археологическим отрядом. Представляет собой площадь размером 120×120 м, обнесенную крепостной стеной из сырцового кирпича. Подъемный материал датируется XVI—XVII вв. Вероятно, одна из крепостей узбекского ханства. Раскопки не проводились.

750. Безымянное тепе. Расположено в селении Новомихайловском. Отмечено в 1961 г. Чаткало-Кураминским археологическим отрядом. Описание, обмеры, датировка отсутствуют. Раскопки не проводились.

751. Байтепе. Расположено в одноименном селении в 4—5 км к югу от с. Михайловского. Отмечено в 1961 г. Чаткало-Кураминским археологическим отрядом. Описание, обмеры, датировка отсутствуют. Раскопки не проводились.

752. Тешиктепе — 1. Расположено в одноименном селении на правом берегу р. Ахангаран, в 2—3 км к западу от к. Аккурган. Отмечено в 1966 г. Чаткало-Кураминским археологическим отрядом. Описание, обмеры, датировка отсутствуют. Раскопки не проводились.

753. Тешиктепе—2. Расположено на юго-восточной окраине одноименного селения (9-е отделение совхоза «Пятилетие Узбекистана»), близ правого берега р. Ахангаран, в 1,5—2 км к северо-западу от Тешиктепе—1. Отмечено в 1966 г. Чаткало-Кураминским археологическим отрядом. Укрепление высотой до 15 м, с примыкающим неукрепленным поселением, в значительной степени разрушенным. Раскопки не проводились. Подъемный материал датируется VI—VIII вв. н. э.

754. Джумагултепе. Расположено в 2 км к северо-востоку от с. Солдатское, севернее одноименного селения. Отмечено в 1966 г. Чаткало-Кураминским археологическим отрядом. Представляет собой феодальный замок округлой формы высотой до 5 м, окруженный со всех сторон поселением подпрямоугольной формы размером 220—250 м, ориентировано на северо-восток. Подъемный материал относится к VII—VIII вв. н. э. Раскопки не проводились.

755. Юзтепе. Расположено к востоку от с. Самарское, в 5 км к западу от с. Солдатское. Отмечено в 1962 г. Чаткало-Кураминским археологическим отрядом. Представляет собой холм замкового типа, высотой от 5 до 14 м, с примыкающим к нему со всех сторон неукрепленным поселением. Подъемный материал относится к VII—VIII и XV—XVII вв. Раскопки не проводились.

756. Клад монет. Обнаружен в 1962 г. в с. Самарское. Представляет собой клад из 220 монетных кружков низкопробного серебра и большого количества ломаных серебряных монет (дирхомы ши—касте) XI в. Хранится в Музее истории народов Узбекистана.

757. Кургантепе. Расположено в к. Курганча, на левом берегу р. Чирчик, в его нижнем течении. Отмечено в 1961 г. Чаткало-Кураминским археологическим отрядом. Описание, обмеры, датировка отсутствуют. Обследование не проводилось.

758. Каратепе. Расположено в 4—5 км восточнее к. Чиназ, по левому берегу р. Чирчик. Отмечено в 1887 г. Обмеры, датировка отсутствуют. Раскопки не проводились.

759. Турткультепе. Расположено на правом берегу р. Сырдарья, выше впадения р. Чирчик в к. Гуль. Отмечен в 1971 г. Чач-Илакским археологическим отрядом. Представляет собой городище пря-

моугольной формы, площадью 24 га, с цитаделью в северо-восточном углу. Раскапывалось в 1971 г. Отождествлено со средневековым Нуджакетом.

760. Зангартепе. Расположено на правом берегу р. Сардаря, выше впадения р. Калган в Чирчик, в 1,5 км к северо-востоку от к. Гуль. Отмечено в 1971 г. Чач-Илакским археологическим отрядом. Описание, обмеры, датировка отсутствуют. Обследование не проводилось.

ЛИТЕРАТУРА

1. А г з а м х о д ж а е в Т. Оссуарные захоронения на окраине Ташкента, История материальной культуры Узбекистана, вып. 4, Ташкент, 1963.
2. А г з а м х о д ж а е в Т. Погребение IV—V вв. н. э. в Катарале, сб. «Научные работы и сообщения», вып. 4, Ташкент, 1961.
3. А г з а м х о д ж а е в Т. Тюябугузские наусы, История материальной культуры Узбекистана, вып. 3, Ташкент, 1962.
4. А л ь х а м о в а З. А. Клад медных тимурских монет XV века, найденных в Ташкенте при расширении Алмазарской трассы в 1940 г. Тезисы докладов научной сессии, посвященной 25-летию САГУ, Ташкент, 1945.
5. А н б о е в И. А. Краткая характеристика мест нахождения сосудов в древних могилах на территории Ташкента с 1926 по 1928 г., Рукопись, фонд Узкомстарис, Ташкент, 1938.
6. Б а и ш е в И., М а с с о н В. Археологические разведки в районе Ташкента, Труды САГУ им. В. И. Ленина, вып. 81, Ташкент, 1956.
7. Б а р т о л ь д В. В. Туркестан в эпоху монгольского нашествия, Соч., т. I, М., 1963 (Разделы о Чаче и Илаке).
8. Б у к н и н и ч Д. Д., Новые данные для истории канала Бозсу, «Социалистическая наука и техника», 1937, № 6.
9. Б у р я к о в Ю. Ф. Археологические материалы по истории Тункета и Абрлыга, Сб. «Материалы по истории Узбекистана», Ташкент, 1966.
10. Б у р я к о в Ю. Ф. Городище Минг-урук в Ташкенте, Труды САГУ, вып. 81, Ташкент, 1956.
11. Б у р я к о в Ю. Ф. Древние города в Ташкенте, «Строитель Ташкента», 30 августа 1967 г.
12. Б у р я к о в Ю. Ф. Древний серебряный рудник Лашкерек, «Советская археология», 1965, № 1.
13. Б у р я к о в Ю. Ф. История горного дела средневекового Илака, рукопись, Ташкент, 1963, фонд Музея истории народов Узбекистана.
14. Б у р я к о в Ю. Ф. Отчет о работе Чарвакского археологического отряда в 1963 г., рукопись, Ташкент, 1964, фонд Главн. управления по охране памятников Мин-ва культуры УзССР.
15. Б у р я к о в Ю. Ф. Пскентские наусы, «Советская археология», 1968, № 3.
16. Б у р я к о в а Э. Ю. О локализации средневекового Хаса, Сб. «Материалы по истории Узбекистана», Ташкент, 1966.
17. В а р х о т о в а Д. П. Два серебряных браслета X—XI вв. из Чиназа. История материальной культуры Узбекистана, вып. 4, Ташкент, 1963.
18. В е б е р В. Н. Полезные ископаемые Туркестана, СПб, 1913.
19. В е р е щ а г и н В. В. От Оренбурга до Ташкента (Б.Д.).
20. В о р о н е ц М. Э. Дневник рекогносцированного обследования памятников старины, Рукопись, Архив Музея истории народов Узбекистана, Ташкент, 1940.
21. В о р о н е ц М. Э. Материалы по обследованию Ташкента (к Археологической карте Ташкентской области), Рукопись, архив Узкомстариса, Ташкент, 1939.
22. В о р о н е ц М. Э. Отчет археологической экспедиции Музея истории Академии наук УзССР о раскопках погребальных курганов первых веков н. э.

- возле ст. Вревская в 1947 г., Труды Музея истории народов Узбекистана, вып. I, Ташкент, 1951.
23. Вяткин В. Л. К исторической географии Ташкентского района, «Туркестанские ведомости», № 101, 1900.
 24. Гаврилов М. О святом шейхе Хованд Тахуре, «Туркестанские ведомости», № 173, 1911.
 25. Григорьев Г. В. Каунчи-тепе (раскопки 1935), Ташкент, 1940.
 26. Григорьев Г. В. Краткий отчет о работах Янгиюльской археологической экспедиции 1937 г., Ташкент, 1940.
 27. Григорьев Г. В. Отчет о археологической разведке в Янгиюльском районе УзССР в 1934 г., Ташкент, 1937.
 28. Гулямов Я. Г. Қадимги маданиятимиз изларидаи, Ташкент, 1960.
 29. Гулямов Я. Г. О надгробии Занги-Ата, История материальной культуры Узбекистана, вып. 2, Ташкент, 1961.
 30. Гулямов Я. Г. О раскопках в Той-Тюбе, рукопись, Ташкент, архив Узкомстариса, 1937.
 31. Добросмыслов А. И. Ташкент в прошлом и настоящем, Ташкент, 1912.
 32. Емельянов Н. Меры по воспрещению производства археологических раскопок в крае, «Туркестанские ведомости», № 34, 1885.
 33. Жуков В. Д. Археологические исследования территории Чирчикстроя, «Социалистическая наука и техника», Ташкент, 1936, № 1.
 34. Жуков В. Д. Дукентский клад монет (предварительное сообщение). История материальной культуры Узбекистана, вып. I, Ташкент, 1959.
 35. Жуков В. Д. Результаты археологического осмотра участка правобережья р. Чирчик в 1935 г., Рукопись, архив ин-та истории и археологии АН УзССР № 75.
 36. Жуков В. Д. Чекан Кендже и анэпиграфические монеты в Дукентском кладе (дополнение к предварительному сообщению), История материальной культуры Узбекистана, вып. 2, Ташкент, 1961.
 37. Исламов О. И. Разведка памятников горного дела в республиках Средней Азии в 1955 г., Труды ин-та истории естествознания и техники АН УзССР, т. 33, М., 1960.
 38. Исламов У. Мезолитическая стоянка Кушилши под Ташкентом, «Общественные науки в Узбекистане», 1970, № 7.
 39. Казбеков Ю. Праздник в Зенги-Ата, «Туркестанские ведомости», № 34, 1875.
 40. Кастанье И. А. Археологические находки в Ногай-Кургане, «Туркестанский курьер», 1917, № 7.
 41. Кастанье И. А. Современные успехи спелеологии и мои спелеологические поездки по Туркестану 1914 гг., Известия Туркестанского отдела Русского географического общества, т. XI, вып. 2, Ташкент, 1915.
 42. Касымов М. Р. Новое палеолитическое местонахождение близ селения Бричмулла, «Известия АН УзССР», Серия, общ. наук, 1960, № 3.
 43. Касымов М. Р., Гулямов Я. Г., Воронец М. Э. История Узбекской ССР, т. I, изд. 3, Ташкент, Изд-во «Фан», 1967.
 44. Касымов М. Р. Археологические работы в Узбекистане, Сб. «Археологические открытия 1967», М., Изд-во «Наука», 1968.
 45. Касымов М. Р. Об итогах исследования памятников каменного века на территории Узбекистана в 1965—1967 гг., «Общественные науки в Узбекистане», 1968 № 3.
 46. Касымов М. Р. Многослойная палеолитическая стоянка Кульбулак, Сб. «Проблемы археологии Средней Азии», Л., 1968.
 47. Касымов М. Р. Исследование многослойной палеолитической стоянки Кульбулак, Сб. «Археологические открытия 1968», М., Изд-во «Наука», М., 1969, стр. 408—409.
 48. Касымов М. Р., Ростовцев О. М. Мастерские каменного века в долине р. Ахангаран, История материальной культуры Узбекистана, вып. 8, Ташкент, 1969.
 49. Касымов М. Р. Памятники каменного века в долине р. Ангрэн, «Общественные науки в Узбекистане», 1967, № 2.

50. Крашенинникова Н. И. К вопросу об изучении древних могильников в Ташкентском оазисе. Археология Средней Азии, Труды ТашГУ, вып. 295, Ташкент, 1966.
- 50а. Кузнецов В. П. Некоторые заметки о Ташкенте из трудов и. в. экономического общества, *Натуралист*, 1867, № 1—3, Туркестанский сборник, т. 5.
51. Левина-Булатова В. А. К истории мавзолея Зейн ад дина, Архитектурное наследие Узбекистана, Ташкент, 1960.
- 51а. Лунина С. Б. Археологи на Чиланзаре, «Правда Востока», 5 июля 1962 г.
- 51б. Лунина С. Б. Группа «караултепе» и некоторые археологические памятники Бостандыкского района, Археология Средней Азии, Труды ТашГУ, вып. 295, 1966.
52. Лунина С. Б., Усманова З. И. Из археологических наблюдений на Кугайтене близ Ташкента, Труды ТашГУ, вып. 81, Ташкент, 1956.
53. Лыкошин Н. С. Археологическая экскурсия (на холм Шаш-тюбе около Ташкента), «Туркестанские ведомости», 1896, № 61.
54. Лыкошин Н. С. Очерк археологических изысканий в Туркестанском крае, Среднеазиатский вестник, Ташкент, июль—сентябрь, 1896.
55. Маллицкий Н. Г. Ташкент (оттиск), Ташкент, Республиканская библиотека им. А. Навои, 1915.
56. Маллицкий Н. Г. Ташкентские махалля и мауза, Сб. В. В. Бартольд, друзья и почитатели, Ташкент, 1927.
57. Массон М. Е. Ахангаран, археолого-топографический очерк, Ташкент, 1953.
58. Массон М. Е. Из прошлого Ташкента, «Пионер Востока», 1939, №№ 25, 29, 55, 72, 73, 75.
59. Массон М. Е. К истории горного дела на территории Узбекистана, Ташкент, 1953.
60. Массон М. Е. Курс лекций по исторической топографии Ташкента и Ташкентской области, читанный в САГУ им. В. И. Ленина в 1954 г., Ташкент, Архив истфака ТашГУ им. В. И. Ленина.
61. Массон М. Е. Проблема изучения цистерн — сардоба, *Материалы Узкомстариса*, вып. 8, Ташкент, 1935.
62. Массон М. Е. Прошлое Ташкента. Археолого-топографический и историко-архитектурный очерк, «Известия АН УзССР», 1954, № 3.
63. Наливкин В. П. О курганах в окрестностях Ташкента, Дело императорской археологической комиссии за № 34—1886, Записки императорской археологической комиссии, т. II, СПб., 1886.
64. Насреддинов Х. К. Грот Оби рахмат, История материальной культуры Узбекистана, вып. 5, Ташкент, 1964.
65. Насреддинов Х. К. Разведка следов каменного века в Бостандыкском р-не в 1959 г., История материальной культуры Узбекистана, вып. 4, Ташкент, 1963.
66. Насреддинов Х. К. Ходжакентская пещера № 2 — мустьерский памятник близ Ташкента, «Общественные науки в Узбекистане», 1962, № 4.
67. Оболдуева Т. Г. Курганы каунической и джунской культур в Ташкентской области, Краткие сообщения института истории материальной культуры, вып. 28, М., 1948.
68. Оболдуева Т. Г. Отчет о раскопках курганов близ Янгиюля, Рукопись, фонд Узкомстариса, Ташкент, 1937.
69. Оболдуева Т. Г. Погребальные курганы эпохи бронзы в Ташкентской области, Краткие сообщения института истории материальной культуры, вып. 29, М., 1955.
70. Окладников А. П. Краткий отчет о раскопках Ходжакентской пещеры в 1958 г., История материальной культуры Узбекистана, вып. 4, Ташкент, 1963.
71. Окладников А. П., Исламов О. И. Палеолитические находки в урочище Шуралисай (Бозсу-2), История материальной культуры Узбекистана, вып. 2, Ташкент, 1961.
72. Окладников А. П. Работы палеолитического отряда в 1958 г. «Известия АН УзССР», серия общественных наук, 1958, № 4.
73. Окладников А. П. Ходжакентская пещера — новый мустьерский памятник

- ник Узбекистана, Краткие сообщения института археологии АН УзССР, вып. 82, М., 1962.
74. Остроумов Н. П. Археологическая поездка в с. Мамаевку Чимкентского уезда, Протоколы Туркестанского кружка любителей археологии, IV, Ташкент, 1899.
 75. Остроумов Н. П. Письменные отчеты, Дело императорской археологической комиссии № 36-1886, Записки императорской археологической комиссии, т. II, СПб, 1886.
 76. Петровский Н. Ф. Древние арабские дорожники по среднеазиатским местностям, Ташкент, 1894.
 77. Петровский Н. Ф. Заметки (о бугре Канка), «Туркестанские ведомости», № 57, 1905.
 78. План археологических разведок в окрестностях Ташкента на 1930 г. (Составлен на основании изучения географической карты) фонд Узкомстариса, дело № 36.
 79. Пославский И. Т. К вопросу о глиняных гробах, Протоколы Туркестанского кружка любителей археологии, т. VIII, Ташкент, 1903.
 80. Потапов А. А. Обзор тепе среднего Чирчика и археологических развалин вокруг Ташкента, рукопись, Ташкент, 1929, архив Главн. упр. по охране памятников Мин. культуры УзССР, № 2237, II—64.
 81. Протоколы Туркестанского кружка любителей археологии, вып. I, Ташкент, 1896.
 82. Протоколы Туркестанского кружка любителей археологии, вып. V, Ташкент, 1900.
 83. Ратия Ш., Воронин Л. Мавзолей Баракхана, «Архитектура СССР», 1936, № 11.
 84. Смирнов Е. Т. Древности в окрестностях Ташкента, Ташкент, 1896.
 85. Смирнов Е. Т. Развалины г. Канки, «Туркестанские ведомости», № 2, 4, 6, 10, 1901.
 86. Стародубцева О. Намудлик, век десятый, «Правда Востока», 5 ноября 1966 г.
 87. Сулейманов Р. Х. Грот Оби рахмат и опыт математико-статистического изучения обирахматской культуры, авт. кандидат исторических наук, Ташкент, 1968.
 88. Сулейманов Р. Х. История грота Оби рахмат и его значение для хронологии палеолита Средней Азии, Бюллетень комитета по изучению четвертичного периода, М., 1968, № 35.
 89. Ташкентбаев Н. Х. Находки материалов каменного века на территории строительства Чарвакской ГЭС, «Общественные науки в Узбекистане», 1968, № 6.
 90. Ташкентбаев Н. Х. О новых находках палеолитических орудий в р-не Ангрена, «Общественные науки в Узбекистане», 1967, № 3.
 91. Тереножкин А. И. Археологические наблюдения на строительстве Ташкентского канала, Рукопись, Ташкент, 1940, фонд Узкомстариса.
 92. Тереножкин А. И. Клад андроновских бронзовых предметов из с. Бричмулла близ Ташкента, «Советская археология», 1962, № 3.
 93. Тереножкин А. И. Раскопки холма Актепе близ Ташкента в 1940 г., «Известия УзФАН СССР», 1940, № 3.
 94. Тереножкин А. И. Согд и Чач, Краткие сообщения института истории материальной культуры, вып. 33, М—Л., 1950.
 95. Тереножкин А. И. Холм Актепе близ Ташкента (раскопки (1940 г.)), Труды ин-та истории и археологии АН УзССР, т. I, Ташкент, 1948.
 96. «Туркестанские ведомости», № 16, 1876.
 97. «Туркестанские ведомости», № 24, 1876.
 97. «Туркестанские ведомости», № 30, 1876.
 99. «Туркестанские ведомости», № 12, 1878.
 100. «Туркестанские ведомости», № 17, 1886.
 101. «Туркестанские ведомости», № 24, 1886.
 102. «Туркестанские ведомости», № 31, 1887.
 103. «Туркестанские ведомости», № 46, 1893.
 104. «Туркестанские ведомости», № 16, 1902.

105. «Туркестанские ведомости», № 120, 1906.
106. «Туркестанские ведомости», № 125, 1906.
107. «Туркестанские ведомости», № 53, 1906.
108. «Туркестанские ведомости», № 35, 1907.
109. «Туркестанские ведомости», № 164, 1908.
110. «Туркестанские ведомости», № 203, 1913.
111. Федоров М. Н. Клад караханидских дирхемов начала XI в., из Ташкента, История материальной культуры Узбекистана, вып. 5, Ташкент, 1964.
112. Филанович М. И. Отчет об археологических обследованиях тепе и городищ на территории г. Ташкента и в его ближайших окрестностях в 1968 г., Рукопись, Ташкент, 1970, фонд ин-та истории и археологии АН УзССР.
113. Френкель Н. И. Мавзолей Абу Бакр Мухаммад Каффаль Шоши в Ташкенте, Материалы по теории архитектуры Узбекистана, М., 1950.
114. Хорошхин А. П. Сборник статей, касающихся до Туркестанского края, СПб, 1876.
115. Шишкин В. А. Мазары в Зангиата, сб. В. В. Бартольд, Друзья и почитатели, Ташкент, 1927.
116. Шишкин В. А. О названиях Ташкентских Махалля. Бюллетень Ташкентского новгородского исполкома, Ташкент, 1925, № 4—5.
117. Шишкин В. А. Отчет о археологическом обследовании мазара Ша Абду Малик в Среднечирчикском р-не УзССР, Рукопись, Ташкент, 1938, фонд Узкомстариса.
118. Шишкин В. А. Узбекистанская археологическая экспедиция АН УзССР (полевые работы 1956—1959 гг.), История материальной культуры Узбекистана, вып. 2, Ташкент, 1961.
119. Щербина-Крамаренко Н. Н. По мусульманским святыням Средней Азии (путевые заметки и впечатления), Справочная книжка Самаркандской области, Самарканд, 1896.

* * *

120. Мушкетов И. В. Туркестан, т. 2, СПб, 1906.
121. Ахраров И., Темиргалиев Г. Клад серебряных украшений из Сыджака, Советская этнография, М., 1966, № 3.
122. Воронец М. Э. Браслеты эпохи бронзы Музея истории АН УзССР, Труды института истории и археологии АН УзССР, т. 1, Ташкент, 1948.
123. Насреддинов Х. К. Пещера Акташ, Общественные науки в Узбекистане, Ташкент, 1963, № 4.
124. Крашенинникова Н. И. Археологические наблюдения на Чаштепе, Труды САГУ им. В. И. Ленина, Ташкент, 1964.
125. Буряков Ю. Ф. Новые археологические данные о городище Улькантойтюбе (шахристан Нукета), Научные работы и сообщения, вып. 4, Ташкент, 1963.
126. Кабиров А. К. Археологические памятники Чагкала, Труды Киргизской археолого-этнографической экспедиции Киргизского ФАН СССР, т. 2, М., 1959.
127. Касымов М. Р. Кремнеобрабатывающие мастерские и шахты каменного века Средней Азии, Ташкент, Изд-во «Фан» УзССР, 1972.

СОДЕРЖАНИЕ

Введение	3
I. Памятники бассейна реки Чирчик	13
Памятники бассейна Пскемская	13
Памятники бассейна рек Чаткал и Коксу	18
Памятники верховьев реки Чирчик	26
Памятники среднего течения реки Чирчик	34
Памятники на территории современного Ташкента	39
Памятники в низовьях реки Чирчик	50
II. Памятники междуречья рек Чирчик и Ахангаран	64
III. Памятники бассейна реки Ахангаран	76
Памятники в верховьях реки Ахангаран	76
Памятники в промышленной зоне Ангрена	77
Памятники среднего течения реки Ахангаран	84
Памятники в южной части Ташкентской области (между городами Пскент и Бекабад)	100
Памятники в низовьях реки Ахангаран	103
Литература	109

Ю. Ф. Буряков, М. Р. Касымов, О. М. Ростовцев

АРХЕОЛОГИЧЕСКИЕ ПАМЯТНИКИ ТАШКЕНТСКОЙ ОБЛАСТИ

Редактор *М. Карась, Н. Говва*
Художник *В. Барохов*
Технический редактор *А. Т. Шепельков*
Корректор *Н. З. Назова*

Р06253. Сдано в набор 26/ХІІ-72 г. Подписано к печати, 8/ІІ-73 г. Формат бумаги 60×90^{1/16}.
Бумага типографская № 1. Бум. л. 4.12. Печ. л. 8.25 Уч-изд. л. 7.6. Изд. № В 1176.
Тираж 2000. Цена 76 к. Заказ 11.

Типография издательства «Фан» УзССР, Ташкент, Черданцева, 21.
Адрес издательства: Ташкент, ул. Гоголя, 70.

Цена 76 коп.